

ΚΑΝΟΝΙΣΜΟΣ (ΕΚ) αριθ. 1967/2006 ΤΟΥ ΣΥΜΒΟΥΛΙΟΥ
της 21ης Δεκεμβρίου 2006

σχετικά με μέτρα διαχείρισης για τη βιώσιμη εκμετάλλευση των αλιευτικών πόρων
στη Μεσόγειο Θάλασσα, την τροποποίηση του κανονισμού (ΕΟΚ) αριθ. 2847/93
και την κατάργηση του κανονισμού (ΕΚ) αριθ. 1626/94

ΤΟ ΣΥΜΒΟΥΛΙΟ ΤΗΣ ΕΥΡΩΠΑΪΚΗΣ ΕΝΩΣΗΣ,

Έχοντας υπόψη:

τη συνθήκη για την ίδρυση της Ευρωπαϊκής Κοινότητας, και ιδίως το άρθρο 37,

την πρόταση της Επιτροπής,

τη γνώμη του Ευρωπαϊκού Κοινοβουλίου,

Εκτιμώντας τα ακόλουθα:

- (1) Οι διατάξεις του κανονισμού (ΕΚ) αριθ. 2371/2002 του Συμβουλίου, της 20ής Δεκεμβρίου 2002, για τη διατήρηση και βιώσιμη εκμετάλλευση των αλιευτικών πόρων στο πλαίσιο της Κοινής Αλιευτικής Πολιτικής¹ εφαρμόζονται στη Μεσόγειο Θάλασσα.
- (2) Με την απόφαση 98/392/ΕΚ² το Συμβούλιο συνήψε τη Σύμβαση των Ηνωμένων Εθνών για το Δίκαιο της Θαλάσσης (UNCLOS), η οποία περιλαμβάνει αρχές και κανόνες σχετικά με τη διατήρηση και διαχείριση των έμβιων πόρων στην ανοικτή θάλασσα. Σύμφωνα με τους κανόνες της εν λόγω Σύμβασης, η Κοινότητα προσπαθεί να συντονίσει τη διαχείριση και διατήρηση των έμβιων υδρόβιων πόρων με άλλα παράκτια κράτη.
- (3) Σύμφωνα με την απόφαση 98/416/ΕΚ³, η Κοινότητα είναι συμβαλλόμενο μέρος της Συμφωνίας της Γενικής Επιτροπής Αλιείας της Μεσογείου (εφεξής καλούμενης «ΓΕΑΜ»). Η Συμφωνία της ΓΕΑΜ προβλέπει ένα πλαίσιο για περιφερειακή συνεργασία στον τομέα της διατήρησης και διαχείρισης των θαλάσσιων πόρων της Μεσογείου με την έκδοση συστάσεων στην περιοχή που καλύπτεται από τη Συμφωνία της ΓΕΑΜ η οποία καθίσταται δεσμευτική για τα συμβαλλόμενα μέρη.
- (4) Τα βιολογικά, κοινωνικά και οικονομικά χαρακτηριστικά της αλιείας της Μεσογείου απαιτούν τη θέσπιση από την Κοινότητα ενός ειδικού πλαισίου διαχείρισης.

¹ ΕΕ L 358 της 31.12.2002, σ. 59.

² ΕΕ L 179 της 23.6.1998, σ. 1.

³ ΕΕ L 190 της 4.7.1998, σ. 34.

- (5) Η Κοινότητα έχει αναλάβει να εφαρμόσει την προληπτική προσέγγιση, λαμβάνοντας μέτρα για την προστασία και τη διατήρηση των έμβιων υδρόβιων πόρων και των θαλάσσιων οικοσυστημάτων και για την προώθηση της βιώσιμης εκμετάλλευσής τους.
- (6) Το σύστημα διαχείρισης που προβλέπεται στον παρόντα κανονισμό καλύπτει ενέργειες σχετιζόμενες με την αλιεία μεσογειακών αποθεμάτων οι οποίες διεξάγονται από κοινοτικά σκάφη είτε σε κοινοτικά είτε σε διεθνή ύδατα, από σκάφη τρίτων χωρών σε αλιευτικές ζώνες κρατών μελών ή από πολίτες της Ευρωπαϊκής Ένωσης στην ανοικτή θάλασσα της Μεσογείου.
- (7) Ωστόσο, για να μην παρεμποδίζεται η επιστημονική έρευνα, ο παρών κανονισμός δεν θα πρέπει να εφαρμόζεται στις δραστηριότητες που απαιτούνται για τους σκοπούς της έρευνας αυτής.
- (8) Είναι αναγκαίο να θεσπιστεί ένα αποτελεσματικό πλαίσιο διαχείρισης μέσω κατάλληλης κατανομής αρμοδιοτήτων μεταξύ της Κοινότητας και των κρατών μελών.
- (9) Η αυστηρή προστασία ορισμένων θαλάσσιων ειδών, η οποία προβλέπεται ήδη από την οδηγία 92/43/ΕΟΚ του Συμβουλίου, της 21ης Μαΐου 1992, για τη διατήρηση των φυσικών οικοτόπων καθώς και της άγριας πανίδας και χλωρίδας¹ και η οποία εφαρμόζεται σε θαλάσσια ύδατα που τελούν υπό την κυριαρχία κρατών μελών, θα πρέπει να επεκταθεί και στην ανοικτή θάλασσα της Μεσογείου.

¹ ΕΕ L 206 της 22.07.1992, σ. 7. Οδηγία που τροποποιήθηκε τελευταία με τον κανονισμό (ΕΚ) αριθ. 1882/2003 του Ευρωπαϊκού Κοινοβουλίου και του Συμβουλίου (ΕΕ L 284 της 31.10.2003, σ. 1).

- (10) Σύμφωνα με την απόφαση 1999/800/EK του Συμβουλίου¹ σχετικά με τη σύναψη του πρωτοκόλλου για τις περιοχές ειδικής προστασίας και βιοποικιλότητας στη Μεσόγειο καθώς και την αποδοχή των παραρτημάτων του εν λόγω πρωτοκόλλου (σύμβαση της Βαρκελώνης) η οποία, πέραν των διατάξεων που σχετίζονται με την διαφύλαξη των τόπων μεσογειακού ενδιαφέροντος, προβλέπει την κατάρτιση καταλόγων για τα είδη που κινδυνεύουν ή απειλούνται και τα είδη των οποίων η εκμετάλλευση έχει ρυθμιστεί κανονιστικά.
- (11) Είναι αναγκαίο να θεσπιστούν νέα τεχνικά μέτρα για την αλιείας προς αντικατάσταση των μέτρων που θεσπίζονται με τον κανονισμό (ΕΚ) αριθ. 1626/94 του Συμβουλίου, της 27ης Ιουνίου 1994 για τη θέσπιση ορισμένων τεχνικών μέτρων για τη διατήρηση των αλιευτικών πόρων στη Μεσόγειο² προκειμένου να ληφθούν υπόψη νέα επιστημονικά στοιχεία. Θα πρέπει επίσης να ληφθούν υπόψη τα βασικά στοιχεία του σχεδίου δράσης για τη διατήρηση και βιώσιμη εκμετάλλευση των αλιευτικών πόρων στη Μεσόγειο Θάλασσα στο πλαίσιο της Κοινής Αλιευτικής Πολιτικής.
- (12) Συνεπώς, είναι σκόπιμο να καταργηθεί ο κανονισμός (ΕΚ) αριθ. 1626/94.
- (13) Θα πρέπει να αποφεύγονται τα υπερβολικά αλιεύματα ψαριών κάτω του κανονικού μεγέθους. Προς τούτο, είναι αναγκαίο να προστατευθούν ορισμένες περιοχές στις οποίες συγκεντρώνονται ιχθύδια, λαμβανομένων υπόψη των τοπικών βιολογικών συνθηκών.

¹ ΕΕ L 322 της 14.12.1999, σ. 1.

² ΕΕ L 171 της 6.7.1994, σ. 1. Κανονισμός που τροποποιήθηκε τελευταία με τον κανονισμό (ΕΚ) αριθ. 813/2004 (ΕΕ L 185 της 24.5.2004, σ. 1).

- (14) Θα πρέπει να απαγορευθούν ή να ρυθμιστούν αυστηρότερα τα αλιευτικά εργαλεία που είναι υπερβολικά επιβλαβή για το θαλάσσιο περιβάλλον ή προκαλούν την εξάντληση ορισμένων αποθεμάτων.
- (15) Για να αποφευχθούν περαιτέρω αυξήσεις των ποσοστών θνησιμότητας των ιχθυδίων και να μειωθεί ουσιαστικά η ποσότητα των απορρίψεων νεκρών θαλάσσιων οργανισμών από αλιευτικά σκάφη, είναι σκόπιμο να προβλεφθούν αυξήσεις των μεγεθών των ματιών των δίχτων και των μεγεθών των αγκιστριών για τα δίχτυα τράτας, τα δίχτυα βυθού και τα παραγάδια που χρησιμοποιούνται για την αλιεία ορισμένων θαλάσσιων οργανισμών, καθώς και η υποχρεωτική χρήση δικτυωμάτων τετραγωνικών ματιών.
- (16) Για να επιτραπεί μια μεταβατική περίοδος πριν την αύξηση του μεγέθους των ματιών στα δίχτυα τρατών βυθού, είναι σκόπιμο να καθοριστούν ορισμένα χαρακτηριστικά του εξαρτισμού των δίχτων τράτας τα οποία θα αυξήσουν την επιλεκτικότητα του μεγέθους ματιών που χρησιμοποιούνται σήμερα.
- (17) Η διαχείριση της αλιευτικής προσπάθειας θα πρέπει να είναι το βασικό εργαλείο για την επίτευξη της βιώσιμης αλιείας στη Μεσόγειο Θάλασσα. Προς τούτο, είναι σκόπιμο να καθοριστούν οι συνολικές διαστάσεις των κυριότερων τύπων αδρανών αλιευτικών εργαλείων, ώστε να περιοριστεί ένας παράγοντας ο οποίος επηρεάζει την ασκούμενη αλιευτική προσπάθεια.
- (18) Μέρος της παράκτιας ζώνης θα πρέπει να διαφυλαχθεί για επιλεκτικά αλιευτικά εργαλεία που χρησιμοποιούνται από αλιείς περιορισμένης κλίμακας προκειμένου να προστατεύονται οι περιοχές γόνου και τα ευαίσθητα ενδιαιτήματα και να αυξηθεί η κοινωνική βιωσιμότητα της μεσογειακής αλιείας.

- (19) Είναι σκόπιμο να καθοριστούν τα ελάχιστα μεγέθη εκφόρτωσης ορισμένων θαλάσσιων οργανισμών προκειμένου, αφενός μεν, να βελτιωθεί τόσο η εκμετάλλευσή τους, αφετέρου δε, να καθοριστούν πρότυπα βάσει των οποίων τα κράτη μέλη θα μπορούν να καταρτίζουν το σύστημα διαχείρισής τους για την παράκτια αλιεία. Προς τούτο, η επιλεκτικότητα ορισμένων αλιευτικών εργαλείων θα πρέπει να αντιστοιχεί, όσο το δυνατόν περισσότερο, προς το ελάχιστο μέγεθος εκφόρτωσης που καθορίζεται για ένα ορισμένο είδος ή ομάδα ειδών που αλιεύονται με το εργαλείο αυτό.
- (20) Προκειμένου να μην παρεμποδίζεται ο τεχνητός εμπλουτισμός ή η μετεγκατάσταση ιχθυαποθεμάτων και άλλων θαλάσσιων οργανισμών, θα πρέπει να επιτρέπονται οι ενέργειες που είναι αναγκαίες για την πραγματοποίηση των δραστηριοτήτων αυτών, υπό τον όρο ότι συμβιβάζονται με τη βιωσιμότητα του σχετικού είδους.
- (21) Δεδομένου ότι η ερασιτεχνική αλιεία είναι πολύ σημαντική στη Μεσόγειο, είναι αναγκαίο να διασφαλιστεί η διεξαγωγή της κατά τρόπο ο οποίος δεν παρακωλύει σημαντικά την εμπορική αλιεία, δεν έρχεται σε αντίθεση με τη βιώσιμη εκμετάλλευση των έμβιων υδρόβιων πόρων και συμμορφούται προς τις κοινοτικές υποχρεώσεις όσον αφορά τις Περιφερειακές Οργανώσεις Αλιείας.
- (22) Λόγω των ιδιαίτερων χαρακτηριστικών πολλών μεσογειακών τύπων αλιείας, οι οποίοι περιορίζονται σε ορισμένες επιμέρους γεωγραφικές ζώνες, και λαμβανομένης υπόψη της παράδοσης που υπάρχει όσον αφορά την εφαρμογή συστήματος διαχείρισης της αλιευτικής προσπάθειας σε υπο-περιφερειακό επίπεδο, είναι σκόπιμο να προβλεφθεί η θέσπιση κοινοτικών και εθνικών σχεδίων διαχείρισης, τα οποία να συνδυάζουν ιδίως τη διαχείριση της αλιευτικής προσπάθειας με συγκεκριμένα τεχνικά μέτρα.

- (23) Προκειμένου να διασφαλιστεί αποτελεσματικός έλεγχος των αλιευτικών δραστηριοτήτων, θα πρέπει να ληφθούν ορισμένα ειδικά μέτρα συμπληρωματικά ή αυστηρότερα από εκείνα που προβλέπονται από τον κανονισμό (ΕΟΚ) αριθ. 2847/93 του Συμβουλίου, της 12ης Οκτωβρίου 1993, για τη θέσπιση συστήματος ελέγχου που εφαρμόζεται στην Κοινή Αλιευτική Πολιτική¹. Συγκεκριμένα, πρέπει να μειωθεί το ισχύον κατώτατο όριο των 50 kg ισοδύναμου ζώντος βάρους για είδη εκτός των άκρως μεταναστευτικών και μικρών πελαγικών ειδών που αλιεύονται στη Μεσόγειο Θάλασσα, τα οποία πρέπει να καταχωρούνται στο ημερολόγιο.
- (24) Δεδομένου ότι η κοινοτική αλιεία αντιπροσωπεύει περισσότερο από το 75% των αλιευμάτων ξιφία στη Μεσόγειο Θάλασσα, είναι σκόπιμο να θεσπιστούν μέτρα διαχείρισης. Για να εξασφαλιστεί η αποτελεσματικότητα των μέτρων αυτών, τα τεχνικά μέτρα για τη διατήρηση ορισμένων αποθεμάτων άκρως μεταναστευτικών ειδών θα πρέπει να καθορίζονται από τις αρμόδιες περιφερειακές αλιευτικές οργανώσεις. Κατά συνέπεια, η Επιτροπή θα πρέπει να υποβάλει κατάλληλες προτάσεις στη ΓΕΑΜ και στη Διεθνή Επιτροπή για τη Διατήρηση των Θυννοειδών του Ατλαντικού (ICCAT). Η έλλειψη συμφωνίας εντός συγκεκριμένης χρονικής περιόδου δεν θα εμποδίζει την ΕΕ να εγκρίνει σχετικά μέτρα μέχρις ότου επιτευχθεί οριστική πολυμερής συμφωνία.

¹ ΕΕ L 261 της 20.10.1993, σ. 1. Κανονισμός που τροποποιήθηκε τελευταία με τον κανονισμό (ΕΚ) αριθ. 768/2005 (ΕΕ L 128 της 21.5.2005, σ. 1).

- (25) Έχουν εισαχθεί από τον κανονισμό (ΕΚ) αριθ. 813/2004 του Συμβουλίου, ειδικές διατάξεις σχετικά με την αλιεία στα ύδατα γύρω από τη Μάλτα σύμφωνα με την πράξη προσχώρησης και ιδίως το άρθρο 21 και το παράτημα ΙΙΙ. Είναι σκόπιμο να διατηρηθούν οι διατάξεις αυτές.
- (26) Τα μέτρα που απαιτούνται για την εφαρμογή του παρόντος κανονισμού θα πρέπει να θεσπίζονται σύμφωνα με την απόφαση 1999/468/ΕΚ του Συμβουλίου, της 28ης Ιουνίου 1999, για τον καθορισμό των όρων άσκησης των εκτελεστικών αρμοδιοτήτων που ανατίθενται στην Επιτροπή¹.
- (27) Θα πρέπει επίσης να θεσπιστούν, σύμφωνα με την απόφαση 1999/468/ΕΚ, τροποποιήσεις των παραρτημάτων του παρόντος κανονισμού,

ΕΞΕΔΩΣΕ ΤΟΝ ΠΑΡΟΝΤΑ ΚΑΝΟΝΙΣΜΟ:

¹ ΕΕ L 184 της 17.7.1999, σ. 23. Απόφαση που τροποποιήθηκε με την απόφαση 2006/512/ΕΚ (ΕΕ L 200 της 22.7.2006, σ. 11).

ΚΕΦΑΛΑΙΟ Ι
ΠΕΔΙΟ ΕΦΑΡΜΟΓΗΣ ΚΑΙ ΟΡΙΣΜΟΙ

Άρθρο 1
Πεδίο εφαρμογής

1. Ο παρών κανονισμός εφαρμόζεται:
 - α) στη διατήρηση, τη διαχείριση και την εκμετάλλευση έμβιων υδρόβιων πόρων, όπου διεξάγονται τέτοιου είδους δραστηριότητες:
 - i) στα θαλάσσια ύδατα της Μεσογείου ανατολικά της γραμμής 5°36' Δ (εφεξής καλούμενης «Μεσόγειος Θάλασσα»), τα οποία υπάγονται στην κυριαρχία ή τη δικαιοδοσία κρατών μελών,
 - ii) από κοινοτικά αλιευτικά σκάφη στη Μεσόγειο Θάλασσα, εκτός των υδάτων που αναφέρονται στο σημείο i),
 - iii) από υπηκόους κρατών μελών, με την επιφύλαξη της πρωταρχικής ευθύνης του κράτους της σημαίας, στη Μεσόγειο Θάλασσα, εκτός των υδάτων που αναφέρονται στο σημείο i), και
 - β) στην εμπορία αλιευτικών προϊόντων που αλιεύονται στη Μεσόγειο Θάλασσα.

2. Ο παρών κανονισμός δεν εφαρμόζεται στις αλιευτικές δραστηριότητες που διεξάγονται αποκλειστικά για το σκοπό επιστημονικών ερευνών, οι οποίες πραγματοποιούνται με την άδεια και υπό την εποπτεία του ή των ενδιαφερομένων κρατών μελών.

Άρθρο 2

Ορισμοί

Για τους σκοπούς του παρόντος κανονισμού, ισχύουν οι κάτωθι ορισμοί:

- (1) «συρόμενα εργαλεία»: αλιευτικά εργαλεία, πλην των συρτών, που σύρονται είτε με την ισχύ του κινητήρα του αλιευτικού σκάφους ή ρυμουλκούνται με βαρούλκα του αλιευτικού σκάφους, το οποίο είτε είναι αγκυροβολημένο είτε κινείται αργά, συμπεριλαμβανομένων ιδίως των συρόμενων δίχτων και δραγών,
- α) «συρόμενα δίχτυα»: δίχτυα τράτας, γρίπους συρόμενους από σκάφος και πεζότρατες,
- i) «δίχτυ τράτας»: δίχτυ συρόμενο από τον κύριο κινητήρα σκάφους και το οποίο αποτελείται από ένα σώμα κωνικού ή πυραμιδοειδούς σχήματος (σώμα της τράτας), το οποίο κλείνει στο οπίσθιο τμήμα από σάκο της τράτας και το οποίο μπορεί να επεκτείνεται στο άνοιγμα με περύγια ή το οποίο μπορεί να προσαρμόζεται σε άκαμπτο πλαίσιο. Το οριζόντιο άνοιγμα επιτυγχάνεται είτε με πόρτες της τράτας ή με δοκό ή πλαίσιο μεταβλητού σχήματος και μεγέθους. Τα δίχτυα αυτά μπορούν να σύρονται είτε στο βυθό (τράτα βυθού) ή στα μεσόνερα (πελαγική τράτα),

- ii) «γρίποι που σύρονται από σκάφη»: κυκλωτικά δίχτυα και συρόμενοι γρίποι, των οποίων ο χειρισμός και η ανάσυρση πραγματοποιούνται με σχοινιά και βαρούλκα κινούμενου ή αγκυροβολημένου σκάφους χωρίς τη βοήθεια του κύριου κινητήρα του σκάφους, και τα οποία αποτελούνται από δύο πλευρικά πτερύγια και ένα κεντρικό χαλαρό τμήμα είτε υπό τη μορφή απόχης είτε με ένα σάκο στο άκρο του οπίσθιου τμήματος και μπορούν να χρησιμοποιούνται από την επιφάνεια έως το βυθό ανάλογα με τα είδη που προορίζονται να αλιεύσουν,
- iii) «πεζότρατες»: κυκλωτικά δίχτυα και συρόμενοι γρίποι οι οποίοι ποντίζονται από σκάφος και των οποίων ο χειρισμός πραγματοποιείται από την ακτή,
- β) «δράγες»: εργαλεία τα οποία είτε σύρονται από τον κύριο κινητήρα σκάφους (δράγα σκάφους) είτε σύρονται από μηχανοκίνητο βαρούλκο αγκυροβολημένου σκάφους (μηχανοκίνητη δράγα) για την αλιεία δίθυρων μαλακίων, γαστεροπόδων ή σπόγγων και τα οποία αποτελούνται από ένα δικτυωτό σάκο ή μεταλλικό καλάθι το οποίο είναι προσαρμοσμένο σε ένα άκαμπτο πλαίσιο μεταβλητού μεγέθους και σχήματος, του οποίου το χαμηλότερο τμήμα μπορεί να φέρει έλασμα απόξεσης το οποίο μπορεί να είναι είτε στρογγυλεμένο, είτε κοφτερό είτε οδοντωτό, και μπορεί ή όχι να είναι εξοπλισμένο με ολισθητήρες και σανίδες κατάδυσης. Ορισμένες δράγες είναι επίσης εφοδιασμένες με υδραυλικό εξοπλισμό (υδραυλικές δράγες). Οι χειροκίνητες δράγες ή οι δράγες που σύρονται με χειροκίνητο βαρούλκο σε ρηγά νερά με ή χωρίς σκάφος για την αλιεία δίθυρων μαλακίων, γαστεροπόδων ή σπόγγων (χειροκίνητες δράγες) δεν θεωρούνται ως συρόμενα εργαλεία για τους σκοπούς του παρόντος κανονισμού.
- (2) «προστατευόμενη περιοχή αλιείας» σημαίνει μια γεωγραφικώς καθορισμένη θαλάσσια περιοχή στην οποία απαγορεύονται ή περιορίζονται σε προσωρινή ή μόνιμη βάση όλες ή ορισμένες αλιευτικές δραστηριότητες με στόχο τη βελτίωση της εκμετάλλευσης και διατήρησης των έμβιων υδρόβιων πόρων ή την προστασία θαλάσσιων οικοσυστημάτων,

- (3) «δίχτυ βυθού»: εννοείται το μανωμένο δίχτυ, απλάδι δίχτυ βυθού ή ο συνδυασμός διχτυών βυθού,
- α) «μανωμένο δίχτυ»: δίχτυ το οποίο αποτελείται από δύο ή περισσότερα τεμάχια διχτυών τα οποία αναρτώνται από κοινού εν παραλλήλω με ενιαίο επάνω γκραντί, το οποίο στερεώνεται ή το οποίο μπορεί να στερεωθεί με οποιοδήποτε μέσο στο βυθό της θάλασσας,
- β) «απλάδι δίχτυ βυθού»: δίχτυ το οποίο είναι κατασκευασμένο από ενιαίο τεμάχιο διχτυού και το οποίο διατηρείται κατακόρυφα στο νερό με φελλούς και βάρη, στερεωμένο ή που μπορεί να στερεώνεται με οποιοδήποτε μέσο στο βυθό της θάλασσας και το οποίο διατηρεί το αλιευτικό εργαλείο ακινητοποιημένο πλησίον του βυθού ή επιπλέει στο νερό καθέτως,
- γ) «συνδυασμός διχτυών βυθού»: απλάδι δίχτυ βυθού το οποίο συνδυάζεται με μανωμένο δίχτυ το οποίο αποτελεί το κατώτερο μέρος,

- (4) «κυκλωτικά δίχτυα»: δίχτυα τα οποία αλιεύουν ψάρια περικυκλώνοντάς τα τόσο από τις πλευρές όσο και από το κάτω μέρος. Μπορούν είτε να είναι εξοπλισμένα με σχοινί (στίγκο) είτε όχι.
- α) «γρι-γρι»: κυκλωτικό δίχτυ, το κάτω μέρος του οποίου κλείνει με τη βοήθεια ενός σχοινού (στίγκο) που βρίσκεται στο κάτω μέρος του δικτύου, το οποίο διέρχεται από σειρά δακτυλίων κατά μήκος του κάτω γραντιού, βοηθώντας το στιγκάρισμα και το κλείσιμο του δικτύου. Τα γρι-γρι μπορούν να χρησιμοποιούνται για την αλιεία μικρών πελαγικών ειδών, μεγάλων πελαγικών ειδών ή βενθικά είδη,
- (5) «παγίδες»: αλιευτικά εργαλεία τα οποία στερεώνονται ή εναποτίθενται στο βυθό και τα οποία λειτουργούν ως παγίδες για την αλιεία θαλάσσιων ειδών. Οι παγίδες έχουν σχήμα καλάθιού, δοχείου, βαρελιού ή κλωβού, στην πλειονότητα δε των περιπτώσεων αποτελούνται από άκαμπτο ή δύσκαμπτο πλαίσιο από διάφορα υλικά (ξύλο, ψάθα, μεταλλικές ράβδους, συρματόπλεγμα κλπ.) τα οποία μπορούν, ενδεχομένως, να καλύπτονται από δίχτυ. Οι παγίδες έχουν ένα ή περισσότερα στόμια με ομαλές ακμές που επιτρέπουν την είσοδο των ειδών στον εσωτερικό θάλαμο. Μπορούν να χρησιμοποιούνται χωριστά ή σε ομάδες. Όταν χρησιμοποιούνται σε ομάδες, μια κύρια πετονιά φέρει πολυάριθμες παγίδες στις διακλαδώσεις της οι οποίες έχουν μεταβλητό μήκος και απόσταση μεταξύ τους, ανάλογα με το είδος που προορίζονται να αλιεύσουν,

- (6) «παραγάδι»: αλιευτικό εργαλείο που περιλαμβάνει μια κύρια πετονιά με πολυάριθμα αγκίστρια στις διακλαδώσεις της οι οποίες έχουν μεταβλητό μήκος και απόσταση μεταξύ τους ανάλογα με το είδος που προορίζονται να αλιεύσουν. Το παραγάδι μπορεί να τοποθετείται κάθετα ή οριζόντια προς την επιφάνεια της θάλασσας, μπορεί δε να τοποθετείται στο βυθό ή κοντά σε αυτόν (παραγάδι βυθού) ή να πλέει μεταξύ της επιφάνειας και του βυθού ή κοντά στην επιφάνεια (παραγάδι επιφανείας),
- (7) «αγκίστρι»: καμπύλο και αιχμηρό κομμάτι χαλύβδινου σύρματος, συνήθως με δόντι. Η αιχμή του αγκιστριού μπορεί να είναι είτε ευθεία είτε αντεστραμμένη και καμπύλη· το μήκος και η μορφή του στελέχους μπορούν να ποικίλλουν, η δε διατομή του μπορεί να είναι είτε στρογγυλή (κανονικό αγκίστρι) είτε πεπλατυσμένη (σφυρηλατημένο αγκίστρι). Το συνολικό μήκος του αγκιστριού μετράται ως το συνολικό μήκος του στελέχους του αγκιστριού από την αιχμή του αγκιστριού η οποία χρησιμεύει για την πρόσδεση της πετονιάς και η οποία έχει συνήθως σχήμα οφθαλμού, μέχρι την κορυφή της καμπύλης. Το πλάτος του αγκιστριού μετράται ως η μέγιστη οριζόντια απόσταση από το εξωτερικό τμήμα του στελέχους έως το εξωτερικό τμήμα του δοντιού του αγκιστριού,
- (8) «ερασιτεχνική αλιεία»: αλιευτικές δραστηριότητες στο πλαίσιο των οποίων αλιεύονται έμβιοι υδρόβιοι πόροι για αναψυχή ή για άθληση,

- (9) «διατάξεις συγκέντρωσης ιχθύων (ΔΣΙ)»: εξοπλισμός ο οποίος επιπλέει στην επιφάνεια της θάλασσας και ο οποίος συγκεντρώνει κάτω από αυτόν είτε ιχθύδια είτε ενήλικα άτομα άκρως μεταναστευτικών ειδών,
- (10) «σταυρός του Αγίου Ανδρέα»: αρπάγη που λειτουργεί ως ψαλίδα για τη συλλογή του δίθυρου μαλάκιου *Pinna nobilis* ή του ερυθρού κοραλλιού από το θαλάσσιο βυθό,
- (11) «βυθός με θαλάσσια βλάστηση»: περιοχή όπου ο θαλάσσιος βυθός χαρακτηρίζεται από επικρατούσα παρουσία φανερογάμων, ή όπου η βλάστηση αυτή υπήρχε και χρειάζεται επανορθωτική δράση. Με το συλλογικό όρο «θαλάσσια βλάστηση» νοούνται τα είδη *Posidonia oceanica*, *Cymodocea nodosa*, *Zoostera marina* και *Zoostera noltii*,
- (12) «κοραλλιογενές ενδιαίτημα»: περιοχή όπου ο θαλάσσιος βυθός χαρακτηρίζεται από επικρατούσα παρουσία μιας συγκεκριμένης βιολογικής κοινότητας «κοραλλιογενούς» τύπου, ή όπου μια τέτοια κοινότητα υπήρχε και χρειάζεται επανορθωτική δράση. Με τον περιληπτικό όρο «κοραλλιογενής» νοείται μια πολύ πολύπλοκη βιογενής δομή η οποία δημιουργείται από τη συνεχή επικάλυψη, επί προϋπάρχοντος βραχώδους ή σκληρού υποστρώματος, ασβεστολιθικών στρωμάτων προερχόμενων κυρίως από την δομητική δραστηριότητα εξωσκελετικών ασβεστούχων κοραλλιοειδών ερυθροφυκών και ζωικών οργανισμών, όπως τα Porifera, τα Ascidiaceae, τα Cnidaria (αγκαθωτά κοράλλια, θαλάσσιες βεντάλιες, κλπ.), τα Bryozoa, τα Serpulidae, τα Annelida, μαζί με άλλους οργανισμούς που δεσμεύουν το ανθρακικό ασβέστιο,

- (13) «ασβεστοφυκικός βυθός»: περιοχή όπου ο θαλάσσιος βυθός χαρακτηρίζεται από επικρατούσα παρουσία μιας συγκεκριμένης βιολογικής κοινότητας «ασβεστοφυκικού» τύπου, ή όπου μια τέτοια κοινότητα υπήρχε και χρειάζεται επανορθωτική δράση. Με τον περιληπτικό όρο «ασβεστοφύκη» νοείται μια βιογενής δομή που οφείλεται σε διάφορα είδη κοραλλιοειδών ερυθροφυκών (*Corallinaceae*) τα οποία έχουν σκληρό ασβεστούχο σκελετό, αναπτύσσονται στο θαλάσσιο βυθό ως ελεύθερα κοραλλιοειδή φύκη, διακλαδούμενα ή υπό μορφήν κλαδίσκων ή κονδύλων, και σχηματίζουν συσσωρεύματα στις αυλακώσεις λασπωδών ή αμμωδών θαλάσσιων βυθών. Ο βυθός με ασβεστοφύκη αποτελείται συνήθως από ένα είδος ερυθροφύκου, ιδίως *Lithothamnion coralloides* και *Phymatolithon calcareum*, ή από ποικίλλοντα συνδυασμό τέτοιων φυκών,
- (14) «άμεσος εμπλουτισμός»: η δραστηριότητα απελευθέρωσης ζωντανών άγριων ζώων επιλεγμένων ειδών σε ύδατα στα οποία διαβιούν φυσικά, προκειμένου να χρησιμοποιηθεί η φυσική παραγωγή του υδάτινου περιβάλλοντος για να αυξηθεί ο αριθμός ατόμων διαθέσιμων για την αλιεία ή/και για τη βελτίωση της φυσικής ανανέωσης,
- (15) «μετεγκατάσταση»: η διαδικασία με την οποία ένα είδος μεταφέρεται και απελευθερώνεται σκόπιμα από τον άνθρωπο σε περιοχές εγκατεστημένων πληθυσμών και συνεχούς γενετικής ροής, όπου εμφανίζεται,
- (16) «μη ενδημικά είδη»: είδη των οποίων η ιστορικά γνωστή φυσική διασπορά βρίσκεται εκτός του τομέα ενδιαφέροντος,
- (17) «εισαγωγή»: η διαδικασία με την οποία ένα μη ενδημικό είδος μετακινείται και απελευθερώνεται σκόπιμα από τον άνθρωπο σε περιοχή η οποία βρίσκεται έξω από την ιστορικά γνωστή φυσική διασπορά του.

ΚΕΦΑΛΑΙΟ II
ΠΡΟΣΤΑΤΕΥΟΜΕΝΑ ΕΙΔΗ ΚΑΙ ΕΝΔΙΑΙΤΗΜΑΤΑ

Άρθρο 3
Προστατευόμενα είδη

1. Απαγορεύονται η σκόπιμη αλίευση, διατήρηση επί του σκάφους, μεταφόρτωση ή εκφόρτωση θαλάσσιων ειδών που αναφέρονται στο παράρτημα IV της οδηγίας 92/43/ΕΟΚ, εκτός εάν έχει χορηγηθεί παρέκκλιση σύμφωνα με το άρθρο 16 της οδηγίας 92/43/ΕΟΚ.
2. Με την επιφύλαξη της παραγράφου 1, επιτρέπεται η διατήρηση επί του σκάφους, η μεταφόρτωση ή η εκφόρτωση ατόμων θαλάσσιων ειδών που αναφέρονται στην παράγραφο 1, τα οποία έχουν αλιευθεί παρεμπιπτόντως, εφόσον η δραστηριότητα αυτή είναι αναγκαία για τη διασφάλιση της παροχής βοήθειας για τη διάσωση των επιμέρους ζώων και υπό τον όρο ότι οι αρμόδιες εθνικές αρχές έχουν ενημερωθεί δεόντως εκ των προτέρων.

Άρθρο 4

Προστατευόμενα ενδιαιτήματα

1. Απαγορεύεται η αλιεία με δίχτυα τράτας, δράγες, γρι-γρι, γρίπους συρόμενους από σκάφος, πεζότρατες ή παρόμοια δίχτυα πάνω από βυθούς με θαλάσσια βλάστηση από, ιδίως, *Posidonia oceanica* ή άλλα θαλάσσια φανερόγαμα.

Κατά παρέκκλιση του πρώτου εδαφίου, η χρήση γρι-γρι, γρίπων συρόμενων από σκάφος ή παρόμοιων δικτυών των οποίων το κατακόρυφο ύψος και η γενική συμπεριφορά στην αλιευτική διαδικασία έχουν ως αποτέλεσμα το σχοινί (στίγκος), τα βαρίδια ή τα σχοινιά ανάσυρσης να μην αγγίζουν τον βυθό με θαλάσσια βλάστηση, είναι δυνατό να επιτραπεί στο πλαίσιο των σχεδίων διαχείρισης που προβλέπονται στο άρθρο 18 ή στο άρθρο 19 του παρόντος κανονισμού.

2. Απαγορεύεται η αλιεία με δίχτυα τράτας, δράγες, πεζότρατες ή παρόμοια δίχτυα πάνω από κοραλλιογενή ενδιαιτήματα και ασβεστοφυκικούς βυθούς.

3. Απαγορεύεται η χρήση συρόμενων δραγών και δικτυών τράτας σε βάθη μεγαλύτερα των 1 000 m.

4. Η απαγόρευση της παραγράφου 1 εδάφιο 1 και της παραγράφου 2 εφαρμόζεται, από την ημερομηνία έναρξης ισχύος του παρόντος κανονισμού, σε όλους τους τόπους Natura 2000, σε όλες τις ειδικές προστατευόμενες περιοχές και σε όλες τις ειδικά προστατευόμενες περιοχές μεσογειακού ενδιαφέροντος (SPAMI) που έχουν οριστεί για τη διατήρηση των ενδιαιτημάτων αυτών δυνάμει της οδηγίας 92/43/ΕΟΚ ή της απόφασης 1999/800/ΕΚ.
5. Κατά παρέκκλιση της παραγράφου 1, εδάφιο 1 η αλίευση με σκάφη μέγιστου συνολικού μήκους 12 μέτρων και μέγιστη ισχύ κινητήρα 85 kW με συρόμενα δίχτυα βυθού, που κατά παράδοση ασκείται σε εκτάσεις θαλάσσιας βλάστησης με *Posidonia*, μπορεί να επιτρέπεται από την Επιτροπή σύμφωνα με τη διαδικασία του άρθρου 30, παράγρ. 2 του κανονισμού (ΕΚ) 2371/2002 υπό τους εξής όρους:
- i) Οι σχετικές αλιευτικές δραστηριότητες ρυθμίζονται από σχέδιο διαχείρισης που προβλέπεται στο άρθρο 19 του παρόντος κανονισμού.
 - ii) Οι σχετικές αλιευτικές δραστηριότητες δεν θίγουν περισσότερο από 33 % των εκτάσεων θαλάσσιας βλάστησης με *Posidonia oceanica* εντός της περιοχής που περιλαμβάνει το σχέδιο διαχείρισης.
 - iii) Οι σχετικές αλιευτικές δραστηριότητες δεν θίγουν περισσότερο από 10 % των εκτάσεων θαλάσσιας βλάστησης στα χωρικά ύδατα του αφορώμενου κράτους μέλους.

Οι αλιευτικές δραστηριότητες που επιτρέπονται βάσει της παρούσας παραγράφου:

- α) πληρούν τις απαιτήσεις του άρθρου 8, παρ. 1 στοιχείο θ), του άρθρου 9, παράγραφος 3 σημείο 2 και του άρθρου 23·
- β) ρυθμίζονται προκειμένου να εξασφαλισθεί ότι περιορίζονται στο ελάχιστο τα αλιεύματα ειδών που αναφέρονται στο παράρτημα III.

Δεν εφαρμόζεται ωστόσο το άρθρο 9 παράγραφος 3 εδάφιο 1.

Όποτε ένα αλιευτικό σκάφος, το οποίο ασκεί δραστηριότητα δυνάμει της παρούσας παραγράφου, αποσύρεται από το στόλο με δημόσια χρηματοδότηση, η ειδική άδεια άσκησης αυτής της αλιευτικής δραστηριότητας αφαιρείται και δεν επανεκδίδεται.

Τα ενδιαφερόμενα κράτη μέλη καταρτίζουν σχέδιο παρακολούθησης και υποβάλλουν στην Επιτροπή, ανά τριετία από την έναρξη ισχύος του παρόντος κανονισμού, έκθεση σχετικά με την κατάσταση των εκτάσεων θαλάσσιας βλάστησης με *Posidonia oceanica*, όπου ασκούνται δραστηριότητες με συρόμενα δίχτυα βυθού, η οποία περιλαμβάνει κατάλογο των σκαφών που διαθέτουν άδεια. Η πρώτη έκθεση θα διαβιβασθεί στην Επιτροπή πριν από τις 31 Ιουλίου 2009.

6. Τα κράτη μέλη λαμβάνουν τα κατάλληλα μέτρα ώστε να εξασφαλισθεί η συλλογή επιστημονικών πληροφοριών προκειμένου να εντοπισθούν και να χαρτογραφηθούν οι βιότοποι που προστατεύονται δυνάμει του παρόντος άρθρου.

ΚΕΦΑΛΑΙΟ ΙΙΙ ΠΡΟΣΤΑΤΕΥΟΜΕΝΕΣ ΠΕΡΙΟΧΕΣ ΑΛΙΕΙΑΣ

Άρθρο 5

Διαδικασία ενημέρωσης για τον καθορισμό προστατευόμενων περιοχών αλιείας

Τα κράτη μέλη παρέχουν στην Επιτροπή, για πρώτη φορά πριν από τις 31 Δεκεμβρίου 2007, πληροφορίες σχετικά με τον καθορισμό προστατευόμενων περιοχών αλιείας, καθώς και με τα ενδεχόμενα διαχείρισης που πρόκειται να εφαρμοστούν σε αυτές, τόσο στα ύδατα που εμπίπτουν στη δικαιοδοσία τους όσο και εκτός αυτής όταν η προστασία περιοχών γόνου, περιοχών αναπαραγωγής ή του θαλάσσιου οικοσυστήματος από τις επιβλαβείς επιπτώσεις της αλιείας επιβάλλει τη λήψη ειδικών μέτρων.

Άρθρο 6

Κοινοτικές προστατευόμενες περιοχές αλιείας

1. Βάσει των πληροφοριών που παρέχονται βάσει του άρθρου 5 του παρόντος κανονισμού, καθώς και οποιωνδήποτε άλλων σχετικών πληροφοριών για τον ίδιο σκοπό, το Συμβούλιο καθορίζει, εντός δύο ετών από την έκδοση του παρόντος κανονισμού, προστατευόμενες περιοχές αλιείας οι οποίες βρίσκονται κυρίως εκτός των χωρικών υδάτων των κρατών μελών, όσον αφορά τους τύπους αλιευτικών δραστηριοτήτων που απαγορεύονται ή επιτρέπονται στις περιοχές αυτές.

2. Το Συμβούλιο μπορεί στη συνέχεια να ορίζει άλλες προστατευόμενες περιοχές αλιείας ή να τροποποιεί τους κανόνες οριοθέτησης και διαχείρισης που έχουν θεσπιστεί, βάσει νέων σχετικών επιστημονικών πληροφοριών.

3. Τα κράτη μέλη και η Επιτροπή λαμβάνουν κατάλληλα μέτρα για να εξασφαλίζουν επαρκή συλλογή επιστημονικών πληροφοριών για την επιστημονική ταυτοποίηση και χαρτογράφηση των περιοχών που χρήζουν προστασίας σύμφωνα με το παρόν άρθρο.

Άρθρο 7

Εθνικές προστατευόμενες περιοχές αλιείας

1. Εντός δύο ετών από την έκδοση του παρόντος κανονισμού και βάσει των πληροφοριών που παρέχονται δυνάμει του άρθρου 5 του παρόντος κανονισμού, τα κράτη μέλη ορίζουν προστατευόμενες περιοχές αλιείας, πέραν των προστατευόμενων περιοχών αλιείας που έχουν ήδη καθοριστεί κατά την έναρξη ισχύος του παρόντος κανονισμού, εντός των χωρικών υδάτων τους, στις οποίες μπορούν να απαγορεύονται ή να περιορίζονται οι αλιευτικές δραστηριότητες με στόχο τη διατήρηση και τη διαχείριση των έμβιων υδρόβιων πόρων ή για τη διατήρηση ή βελτίωση της κατάστασης διατήρησης των θαλάσσιων οικοσυστημάτων. Οι αρμόδιες αρχές των ενδιαφερόμενων κρατών μελών αποφασίζουν σχετικά με τα αλιευτικά εργαλεία που μπορούν να χρησιμοποιούνται στις εν λόγω προστατευόμενες περιοχές, καθώς και τους κατάλληλους τεχνικούς κανόνες οι οποίοι δεν θα πρέπει να είναι λιγότερο αυστηροί από τους προβλεπόμενους στην κοινοτική νομοθεσία.

2. Στη συνέχεια, βάσει νέων σχετικών επιστημονικών πληροφοριών, τα κράτη μέλη μπορούν να ορίζουν άλλες προστατευόμενες περιοχές αλιείας ή να μεταβάλλουν τους κανόνες οριοθέτησης και διαχείρισης που θεσπίζονται δυνάμει της παραγράφου 1. Τα κράτη μέλη και η Επιτροπή λαμβάνουν κατάλληλα μέτρα για να εξασφαλίζουν επαρκή συλλογή επιστημονικών πληροφοριών για την επιστημονική ταυτοποίηση και χαρτογράφηση των περιοχών οι οποίες θα προστατεύονται δυνάμει του παρόντος άρθρου.
3. Τα μέτρα που αναφέρονται στις παραγράφους 1 και 2 κοινοποιούνται στην Επιτροπή. Κατά την εφαρμογή των διατάξεων των παραγράφων 1 και 2, τα κράτη μέλη ενημερώνουν την Επιτροπή σχετικά με τους επιστημονικούς, τεχνικούς ή νομικούς λόγους που αιτιολογούν την ανάγκη λήψης ειδικών μέτρων.
4. Εάν μια προτεινόμενη για προστασία περιοχή αλιείας εντός των χωρικών υδάτων ενός κράτους μέλους ενδέχεται να επηρεάζει τα σκάφη άλλου κράτους μέλους, η περιοχή αυτή καθορίζεται μόνον μετά από διαβούλευση της Επιτροπής, του κράτους μέλους και του αρμόδιου Περιφερειακού Γνωμοδοτικού Συμβουλίου με τη διαδικασία του άρθρου 8 παράγραφοι 3 έως 6 του κανονισμού (ΕΚ) αριθ. 2371/2002.
5. Εάν η Επιτροπή κρίνει ότι τα μέτρα διαχείρισης της αλιείας που κοινοποιήθηκαν σύμφωνα με την παράγραφο 3 δεν αρκούν για τη διασφάλιση υψηλού επιπέδου προστασίας των πόρων και του περιβάλλοντος, μπορεί, αφού διαβουλευθεί με το κράτος μέλος, να του ζητήσει να τροποποιήσει το μέτρο ή μπορεί να προτείνει στο Συμβούλιο να ορίσει μία προστατευόμενη περιοχή αλιείας ή να θεσπίσει μέτρα διαχείρισης της αλιείας για τα συγκεκριμένα ύδατα.

ΚΕΦΑΛΑΙΟ IV
ΠΕΡΙΟΡΙΣΜΟΙ ΣΧΕΤΙΚΑ ΜΕ ΤΑ ΑΛΙΕΥΤΙΚΑ ΕΡΓΑΛΕΙΑ

Άρθρο 8

Απαγορευμένα αλιευτικά εργαλεία και πρακτικές

1. Απαγορεύεται η χρήση για σκοπούς αλιείας ή η διατήρηση επί του σκάφους των κάτωθι:
 - (α) τοξικών, υπνωτικών ή διαβρωτικών ουσιών,
 - (β) γεννητριών ηλεκτροπληξίας,
 - (γ) εκρηκτικών υλών,
 - (δ) ουσιών οι οποίες μπορούν να εκρήγνυνται σε περίπτωση ανάμειξής τους,
 - (ε) συρόμενων διατάξεων για τη συλλογή ερυθρών κοραλλιών, ή άλλων τύπων κοραλλιών ή κοραλλιοειδών οργανισμών,
 - (στ) αεροσφύρων ή άλλων κρουστικών εργαλείων για τη συλλογή κυρίως δίθυρων μαλακίων που κατοικούν μέσα σε βράχους,
 - (ζ) σταυρών του Αγίου Ανδρέα και παρόμοιων αρπαγών για τη συλλογή κυρίως ερυθρών κοραλλιών, ή άλλων τύπων κοραλλιών ή κοραλλιοειδών οργανισμών,
 - (η) φύλλων δικτύωματος με μάτια μικρότερα των 40mm για τις μηχανότρατες βυθού.

2. Απαγορεύεται η χρήση διχτυών βυθού για την αλιεία των εξής ειδών: τόνος ο μακρύπτερος (*Thunnus alalunga*), ερυθρός τόνος (*Thunnus thynnus*), ξιφίας (*Xiphias gladius*), λέστια (*Brama brama*), καρχαρίες (*Hexanchus griseus*· *Cetorhinus maximus*· *Alopiidae*· *Carcharhinidae*· *Sphyrnidae*· *Isuridae* και *Lamnidae*).

Κατά παρέκκλιση, τα τυχαία παρεμπίπτοντα αλιεύματα τριών κατ'άνωτατο όριο ατόμων από τα είδη καρχαριών που αναφέρονται στο πρώτο εδάφιο ανωτέρω μπορούν να διατηρούνται επί του σκάφους ή να εκφορτώνονται, υπό τον όρον ότι δεν είναι προστατευόμενα είδη σύμφωνα με το κοινοτικό δίκαιο.

3. Η αλίευση, η διατήρηση επί του σκάφους, η μεταφόρτωση, η εκφόρτωση, η αποθήκευση, η πώληση και η έκθεση ή η προσφορά για πώληση του λιθοδόμου (*litophaga Lithophaga*) και του χουρμά (*dactylus Pholas*) απαγορεύονται.

4. Τα ψαροντούφεκα απαγορεύονται εάν χρησιμοποιούνται σε συνδυασμό με υποβρύχια αναπνευστική συσκευή (μπουκάλα οξυγόνου) ή κατά τη διάρκεια της νύχτας από τη δύση μέχρι την ανατολή του ηλίου.

5. Η αλίευση, η διατήρηση επί του σκάφους, η μεταφόρτωση, η εκφόρτωση, η αποθήκευση, η πώληση και η έκθεση ή η προσφορά για πώληση αυγωμένης караβίδας (*Palinuridae spp.*) και αυγωμένου αστακού (*Homarus gammarus*) απαγορεύονται. Οι αυγωμένες караβίδες και οι αυγωμένοι αστακοί επιστρέφονται στη θάλασσα αμέσως μετά την τυχαία αλίευση ή μπορούν να χρησιμοποιηθούν για άμεσο εμπλουτισμό και μετεγκατάσταση στο πλαίσιο σχεδίων διαχείρισης που έχουν θεσπιστεί βάσει του άρθρου 18 ή του άρθρου 19 του παρόντος κανονισμού.

*Άρθρο 9**Ελάχιστα μεγέθη ματιών*

1. Απαγορεύεται η χρήση για σκοπούς αλιείας και η διατήρηση επί του σκάφους συρόμενων διχτυών, κυκλωτικών διχτυών ή απλαδιών διχτυών, εκτός εάν το μέγεθος ματιών στο τμήμα του διχτυού που διαθέτει τα μικρότερα μάτια είναι σύμφωνο προς τις διατάξεις των παραγράφων 3 έως 6 του παρόντος άρθρου.

2. Το μέγεθος ματιών καθορίζεται με τις διαδικασίες που προβλέπονται στον κανονισμό (ΕΚ) αριθ. 129/2003 της Επιτροπής¹.

3. Για τα συρόμενα δίχτυα, εκτός εκείνων που αναφέρονται στην παράγραφο 4, τα ελάχιστα μεγέθη ματιών έχουν ως εξής:

- 1) μέχρι τις 30 Ιουνίου 2008: 40 mm·
- 2) από την 1η Ιουλίου 2008, τα δίχτυα που αναφέρονται στο σημείο 1 αντικαθίστανται από δίχτυα με τετράγωνα μάτια 40 mm στο σάκο ή, κατόπιν δεόντως αιτιολογημένου αιτήματος του πλοιοκτήτη, από δίχτυα με ρομβοειδή μάτια 50 mm.

Σε σχέση με το προηγούμενο εδάφιο, τα αλιευτικά σκάφη επιτρέπεται να χρησιμοποιούν και να φέρουν επ' αυτών μόνον έναν από τους δύο τύπους διχτυών,

- 3) Μέχρι τις 30 Ιουνίου 2012, η Επιτροπή υποβάλλει στο Ευρωπαϊκό Κοινοβούλιο και το Συμβούλιο έκθεση σχετικά με την εφαρμογή της παρούσας παραγράφου, βάσει της οποίας προτείνει, καθώς και βάσει και των πληροφοριών που παρέχουν τα κράτη μέλη πριν από τις 31 Δεκεμβρίου 2011, τις δέουσες τροποποιήσεις ανάλογα με την περίπτωση.

¹ ΕΕ L 22, 25.1.2003, σ. 5.

4. Για τα δίχτυα τράτας αλιείας σαρδέλας και γαύρου, εφόσον τα είδη αυτά αντιπροσωπεύουν τουλάχιστον το 80% του ζώντος βάρους του αλιεύματος μετά τη διαλογή, το ελάχιστο μέγεθος ματιών ανέρχεται σε 20 mm.
5. Για τα κυκλωτικά δίχτυα, το ελάχιστο μέγεθος ματιών ανέρχεται σε 14 mm.
6. (α) Τα απλάδια δίχτυα βυθού δεν πρέπει να έχουν μάτια μικρότερα των 16 mm.

(β) Για τα απλάδια δίχτυα βυθού αλιείας κεφαλάδων, εφόσον το είδος αυτό αντιπροσωπεύει τουλάχιστον το 20% του αλιεύματος από απόψεως ζώντος βάρους, το ελάχιστο μέγεθος ματιών ανέρχεται σε 100mm.
7. Κράτος μέλος μπορεί να επιτρέψει παρέκκλιση από τις διατάξεις των παραγράφων 3, 4 και 5 για γρίπους που σύρονται από σκάφος και άλλες πεζότρατες οι οποίες υπόκεινται σε σχέδιο διαχείρισης που αναφέρεται στο άρθρο 19 και υπό τον όρον ότι ο σχετικός τύπος αλιείας είναι σε μεγάλο βαθμό επιλεκτικός, έχει αμελητέες επιπτώσεις στο θαλάσσιο περιβάλλον και δεν διέπεται από τις διατάξεις του άρθρου 4 παράγραφος 5.
8. Τα κράτη μέλη υποβάλλουν επικαιροποιημένα επιστημονικά και τεχνικά δικαιολογητικά στοιχεία σχετικά με την παρέκκλιση αυτήν.

Άρθρο 10

Ελάχιστα μεγέθη αγκιστριών

Απαγορεύεται η χρήση για σκοπούς αλιείας και η διατήρηση επί του σκάφους παραγαδιών με αγκίστρια συνολικού μήκους μικρότερου των 3,95 cm και πλάτους μικρότερου των 1,65 cm για τα αλιευτικά σκάφη που χρησιμοποιούν παραγάδια και εκφορτώνουν ή διατηρούν επ'αυτών ποσότητα κεφαλάδων (*Pagellus bogaraveo*), η οποία αντιπροσωπεύει περισσότερο από το 20% του ζώντος βάρους των αλιευμάτων μετά τη διαλογή.

Άρθρο 11

Προσαρτήματα και εξαρτισμός δικτυών τράτας

1. Τα μάτια σε οποιοδήποτε τμήμα των δικτυών δεν πρέπει να φράζονται ούτε να μειώνονται ουσιαστικά κατ' άλλο τρόπο οι διαστάσεις τους εκτός από διατάξεις που επιτρέπονται από τον κανονισμό (ΕΟΚ) αριθ. 3440/84 της Επιτροπής¹, ή διατάξεις οι οποίες αναφέρονται στο παράρτημα Ι σημείο (α) του παρόντος κανονισμού.
2. Ο εξαρτισμός των δικτυών τράτας πρέπει να είναι σύμφωνος προς τις τεχνικές προδιαγραφές που καθορίζονται στο παράρτημα 1 σημείο (β) του παρόντος κανονισμού.

Άρθρο 12

Διαστάσεις των αλιευτικών εργαλείων

Απαγορεύεται η ύπαρξη επί του σκάφους ή η χρησιμοποίηση στη θάλασσα αλιευτικών εργαλείων μη συμφώνων προς τις διαστάσεις που καθορίζονται στο παράρτημα ΙΙ.

Άρθρο 13

Ελάχιστες αποστάσεις και βάθη για τη χρήση αλιευτικών εργαλείων

1. Η χρήση συρόμενων εργαλείων απαγορεύεται εντός 3 ναυτικών μιλίων από την ακτή ή εντός αποστάσεως από την ακτή μέχρι την ισοβαθή των 50 μέτρων στην περίπτωση που το βάθος αυτό συναντάται σε μικρότερη απόσταση από την ακτή.

¹ ΕΕ L 318, 7.12.1984, σ. 23. Κανονισμός που τροποποιήθηκε τελευταία με τον Κανονισμό (ΕΚ) αριθ. 2122/89 (ΕΕ L 201, 15.7.1989, σ. 21).

Κατά παρέκκλιση του πρώτου εδαφίου, η χρήση δραγών επιτρέπεται εντός 3 ναυτικών μιλίων από την ακτή, ανεξαρτήτως βάθους, υπό τον όρο ότι τα αλιεύματα ειδών άλλων εκτός των οστρακοειδών, δεν υπερβαίνουν το 10% του συνολικού ζώντος βάρους του αλιεύματος.

2. Η χρήση διχτύων τράτας απαγορεύεται εντός 1,5 ναυτικού μιλίου από την ακτή. Η χρήση δραγών σκάφους και υδραυλικών δραγών απαγορεύεται εντός 0,3 ναυτικού μιλίου από την ακτή.

3. Η χρήση γρι-γρι απαγορεύεται εντός 300 μέτρων από την ακτή ή εντός αποστάσεως από την ακτή μέχρι της ισοβαθούς των 50 μέτρων, στην περίπτωση που το βάθος αυτό συναντάται σε μικρότερη απόσταση από την ακτή.

Τα γρι-γρι δεν τοποθετούνται σε βάθη μικρότερα από το 70% του συνολικού κατακόρυφου ύψους τους, όπως αυτό μετράται στο παράρτημα II του παρόντος κανονισμού.

4. Η χρήση δραγών για σπογγαλιεία απαγορεύεται εντός αποστάσεως από την ακτή μέχρι της ισοβαθούς των 50 μέτρων και δεν πρέπει να πραγματοποιείται εντός 0,5 ναυτικού μιλίου από την ακτή.

5. Κατόπιν αιτήματος κράτους μέλους, η Επιτροπή επιτρέπει, σύμφωνα με τη διαδικασία που προβλέπεται στο άρθρο 30, παρ. 2 του κανονισμού (ΕΚ) 2371/2002, παρέκκλιση από τις παραγράφους 1, 2 και 3, εάν η παρέκκλιση αυτή δικαιολογείται από ιδιαίτερους γεωγραφικούς περιορισμούς, όπως το περιορισμένο μέγεθος των παράκτιων πλατωμάτων καθ'όλο το μήκος των ακτών ενός κράτους μέλους ή η περιορισμένη έκταση των περιοχών όπου επιτρέπεται η χρήση διχτυών τράτας, εάν η αλιεία δεν έχει σημαντική επίπτωση στο θαλάσσιο περιβάλλον και αφορά περιορισμένο αριθμό σκαφών, και επίσης υπό τον όρον ότι οι τύποι αυτοί αλιείας δεν μπορούν να πραγματοποιηθούν με άλλο εργαλείο και ότι υπόκεινται σε σχέδιο διαχείρισης που αναφέρεται στα άρθρα 18 ή 19. Τα κράτη μέλη υποβάλλουν επικαιροποιημένα επιστημονικά και τεχνικά δικαιολογητικά στοιχεία σχετικά με την εν λόγω παρέκκλιση.
6. Κατά παρέκκλιση από την παράγραφο 2 επιτρέπεται η προσωρινή χρήση διχτυών τράτας μέχρι τις 31 Δεκεμβρίου 2007 σε απόσταση μικρότερη του 1.5 ναυτικού μιλίου από την ακτή εφόσον το βάθος είναι μεγαλύτερο από 50 μέτρα.
7. Κατά παρέκκλιση από την παράγραφο 3 επιτρέπεται η προσωρινή χρήση γρι-γρι μέχρι τις 31 Δεκεμβρίου 2007 σε απόσταση μικρότερη των 300 μέτρων από την ακτή ή σε βάθος μικρότερο των 50 μέτρων αλλά οπωσδήποτε μεγαλύτερο των 30 μέτρων. Η χρήση γρι-γρι επιτρέπεται προσωρινά, έως τις 31 Δεκεμβρίου 2007, σε βάθη μικρότερα από το 70% του συνολικού κατακόρυφου ύψους τους, όπως αυτό μετράται στο παράρτημα II του παρόντος κανονισμού.
8. Κατά παρέκκλιση από την παράγραφο 2 τόσο οι δράγες συρόμενες από σκάφος όσο και οι υδραυλικές δράγες μπορεί να χρησιμοποιούνται προσωρινά μέχρι την 31η Δεκεμβρίου 2007 σε απόσταση από την ακτή μικρότερη από 0,3 ναυτικά μίλια.

9. Η παρέκκλιση που αναφέρεται στην παράγραφο 5 ισχύει μόνο για αλιευτικές δραστηριότητες τις οποίες έχει ήδη επιτρέψει ένα κράτος μέλος και σε σκάφη με ιστορικό άνω των 5 ετών στην αλιεία αυτή, και δεν συνεπάγεται οιαδήποτε περαιτέρω αύξηση της υπάρχουσας αλιευτικής προσπάθειας.

Κατάλογος των αλιευτικών σκαφών που διαθέτουν άδεια και των χαρακτηριστικών τους θα διαβιβασθεί στην Επιτροπή πριν από τις 30 Απριλίου 2007 και θα αναφέρεται η σύγκριση με τα χαρακτηριστικά αυτού του στόλου κατά την 1η Ιανουαρίου 2000.

Επιπλέον, αυτές οι αλιευτικές δραστηριότητες:

- (α) πληρούν τις απαιτήσεις του άρθρου 4, του άρθρου 8 παρ. 1 στοιχείο (θ), του άρθρου 9 παρ. 3 σημείο 2 και του άρθρου 23,
- (β) δεν αναμιγνύονται με τις δραστηριότητες σκαφών που χρησιμοποιούν άλλα εργαλεία εκτός των διχτύων τράτας, γρι-γρι ή παρόμοιων συρόμενων διχτύων,
- (γ) ρυθμίζονται προκειμένου να εξασφαλισθεί ότι τα αλιεύματα ειδών που αναφέρονται στο παράρτημα ΙΙΙ περιορίζονται στο ελάχιστο, εξαιρουμένων των δίθυρων μαλακίων,
- (δ) Δεν στοχεύουν κεφαλόποδα.

Τα ενδιαφερόμενα κράτη μέλη καταρτίζουν σχέδιο παρακολούθησης και υποβάλλουν στην Επιτροπή έκθεση ανά τριετία από την έναρξη ισχύος του παρόντος κανονισμού. Η πρώτη έκθεση θα διαβιβασθεί στην Επιτροπή πριν από τις 31 Ιουλίου 2009. Βάσει αυτών των εκθέσεων, η Επιτροπή μπορεί να λάβει μέτρα σύμφωνα με το άρθρο 18 ή με το άρθρο 19 παρ. 9 του παρόντος κανονισμού.

10. Επιτρέπονται παρεκκλίσεις από τις παραγράφους 1 και 2 για αλιείες οι οποίες τυγχάνουν παρέκκλισης δυνάμει του άρθρου 4, παρ. 5 του παρόντος κανονισμού και σύμφωνα με τη διαδικασία που προβλέπεται στο άρθρο 30 παράγραφος 2 του κανονισμού (ΕΚ) 2371/2002.

11. Κατά παρέκκλιση από την παράγραφο 2, η χρήση διχτυών τράτας μεταξύ 0,7 και 1,5 ναυτικού μιλίου από την ακτή επιτρέπεται υπό τους ακόλουθους όρους :

- το βάθος της θάλασσας είναι τουλάχιστον 50 μέτρα, ισοβαθώς,
- ιδιαίτεροι γεωγραφικοί περιορισμοί όπως το περιορισμένο μέγεθος των παράκτιων πλατωμάτων καθ'όλο το μήκος των ακτών ενός κράτους μέλους ή η περιορισμένη έκταση των περιοχών όπου επιτρέπεται η χρήση διχτυών τράτας,
- καμία σημαντική επίπτωση στο θαλάσσιο περιβάλλον,
- συμμόρφωση προς την παράγραφο 9 εδάφιο 3(α), (β),
- δεν συνεπάγεται καμία αύξηση της αλιευτικής προσπάθειας σε σχέση με εκείνη που ήδη επιτρέπουν τα κράτη μέλη.

Τα κράτη μέλη κοινοποιούν στην Επιτροπή έως τις 30 Σεπτεμβρίου 2007 τις λεπτομέρειες εφαρμογής της εν λόγω παρέκκλισης. Η κοινοποίηση αυτή περιλαμβάνει κατάλογο των επιτρεπόμενων αλιευτικών σκαφών και ζωνών, καθοριζόμενων με γεωγραφικές συντεταγμένες τόσο στην ξηρά όσο και στην θάλασσα.

Τα ενδιαφερόμενα κράτη μέλη παρακολουθούν τις αλιευτικές δραστηριότητες στις συγκεκριμένες ζώνες και εξασφαλίζουν επιστημονική αξιολόγηση. Τα πορίσματα της επιστημονικής αξιολόγησης ανακοινώνονται στην Επιτροπή ανά τριετία από την έναρξη ισχύος του παρόντος κανονισμού. Η πρώτη έκθεση ανακοινώνεται στην Επιτροπή έως τις 31 Ιουλίου 2009.

Εάν η Επιτροπή, βάσει των κοινοποιήσεων που παρέχουν τα κράτη μέλη σύμφωνα με τα εδάφια 2 και 3, ή βάσει νέων επιστημονικών υποδείξεων, θεωρεί ότι δεν πληρούνται οι όροι για παρέκκλιση, μπορεί, αφού συμβουλευθεί το ενδιαφερόμενο κράτος μέλος, να του ζητήσει να τροποποιήσει την παρέκκλιση ή μπορεί να προτείνει στο Συμβούλιο κατάλληλα μέτρα για την προστασία των πόρων και του περιβάλλοντος.

Άρθρο 14

*Μεταβατικές παρεκκλίσεις για το ελάχιστο μέγεθος ματιών
και την ελάχιστη απόσταση από την ακτή για τη χρήση αλιευτικών εργαλείων*

1. Τα αλιευτικά εργαλεία που αναφέρονται στο άρθρο 9 παράγραφοι 3, 4 και 5, των οποίων το ελάχιστο μέγεθος ματιών είναι μικρότερο από εκείνο που έχει θεσπιστεί, και η χρήση των οποίων είναι σύμφωνη με την εθνική νομοθεσία που ίσχυε την 1η Ιανουαρίου 1994, μπορούν να χρησιμοποιηθούν μέχρι τις 31 Μαΐου 2010 ακόμη και αν δεν πληρούν τις απαιτήσεις του άρθρου 13 παράγραφος 9.

2. Τα αλιευτικά εργαλεία που αναφέρονται στο άρθρο 13 παράγραφοι 1, 2 και 3, τα οποία χρησιμοποιούνται σε μικρότερη απόσταση από την ακτή από εκείνη που έχει θεσπιστεί, και η χρήση των οποίων είναι σύμφωνη με την εθνική νομοθεσία που ίσχυε την 1η Ιανουαρίου 1994, μπορούν να χρησιμοποιηθούν μέχρι τις 31 Μαΐου 2010 ακόμη και αν δεν πληρούν τις απαιτήσεις του άρθρου 13 παράγραφος 9.
3. Οι παράγραφοι 1 και 2 εφαρμόζονται εκτός εάν το Συμβούλιο λάβει διαφορετική απόφαση με ειδική πλειοψηφία βάσει σχετικής προτάσεως της Επιτροπής και επιστημονικών στοιχείων.

ΚΕΦΑΛΑΙΟ V

ΕΛΑΧΙΣΤΑ ΜΕΓΕΘΗ ΘΑΛΑΣΣΙΩΝ ΟΡΓΑΝΙΣΜΩΝ

Άρθρο 15

Ελάχιστα μεγέθη θαλάσσιων οργανισμών

1. Απαγορεύεται να αλιεύονται, να διατηρούνται επί του σκάφους, να μεταφορτώνονται, να εκφορτώνονται, να μεταφέρονται, να αποθηκεύονται, να πωλούνται, να εκτίθενται ή να προσφέρονται για πώληση θαλάσσιοι οργανισμοί οι οποίοι είναι μικρότεροι από το ελάχιστο μέγεθος που ορίζεται στο παράρτημα III (εφεξής καλούμενοι «θαλάσσιοι οργανισμοί μικρότεροι του κανονικού μεγέθους»).

2. Το μέγεθος των θαλάσσιων οργανισμών μετράται σύμφωνα με το παράρτημα IV. Εάν επιτρέπονται περισσότερες της μιας μέθοδοι μέτρησης του μεγέθους, οι θαλάσσιοι οργανισμοί θεωρούνται ότι έχουν το απαιτούμενο μέγεθος εάν ένα τουλάχιστον αποτέλεσμα των προβλεπόμενων μετρήσεων είναι τουλάχιστον ίσο προς το σχετικό ελάχιστο μέγεθος.

3. Η παράγραφος 1 δεν εφαρμόζεται σε νεογνά σαρδέλας που εκφορτώνονται για ανθρώπινη κατανάλωση εάν αλιεύονται από γρίπους που σύρονται από σκάφη ή πεζότρατες και επιτρέπονται σύμφωνα με τις εθνικές διατάξεις που θεσπίζονται βάσει σχεδίου διαχείρισης που αναφέρεται στο άρθρο 19, υπό τον όρον ότι το σχετικό απόθεμα σαρδέλας βρίσκεται εντός ασφαλών βιολογικών ορίων.

Άρθρο 16

Άμεσος εμπλουτισμός και μετεγκατάσταση

1. Κατά παρέκκλιση του άρθρου 15, μικρότεροι του κανονικού μεγέθους θαλάσσιοι οργανισμοί επιτρέπεται να αλιεύονται, να διατηρούνται επί του σκάφους, να μεταφορτώνονται, να εκφορτώνονται, να μεταφέρονται, να αποθηκεύονται, να πωλούνται, να εκτίθενται ή να προσφέρονται για πώληση ζώντες για το σκοπό άμεσου εμπλουτισμού ή μετεγκατάστασης του αποθέματος με την άδεια και υπό την εποπτεία του κράτους μέλους στο οποίο λαμβάνουν χώρα οι εν λόγω δραστηριότητες.

2. Τα κράτη μέλη μεριμνούν ώστε η αλιεία μικρότερων του κανονικού μεγέθους θαλάσσιων οργανισμών για τους σκοπούς που αναφέρονται στην παράγραφο 1 να πραγματοποιείται κατά τρόπο ο οποίος συμβιβάζεται με κάθε κοινοτικό μέτρο διαχείρισης που εφαρμόζεται για το συγκεκριμένο είδος.
3. Οι θαλάσσιοι οργανισμοί που αλιεύονται για τους σκοπούς που αναφέρονται στην παράγραφο 1 είτε ρίπτονται εκ νέου στη θάλασσα είτε χρησιμοποιούνται στην εκτατική υδατοκαλλιέργεια. Εάν στη συνέχεια αλιευθούν εκ νέου, οι οργανισμοί αυτοί μπορούν να πωλούνται, να αποθηκεύονται, να επιδεικνύονται ή να προσφέρονται για πώληση υπό τον όρο ότι πληρούν τις απαιτήσεις του άρθρου 15.
4. Απαγορεύονται η εισαγωγή και η μετεγκατάσταση, καθώς και ο άμεσος εμπλουτισμός μη ενδημικών ειδών, εκτός εάν πραγματοποιούνται σύμφωνα με την παράγραφο β) του άρθρου 22 της οδηγίας 92/43/ΕΟΚ του Συμβουλίου.

ΚΕΦΑΛΑΙΟ VI ΜΗ ΕΜΠΟΡΙΚΗ ΑΛΙΕΙΑ

Άρθρο 17 *Ερασιτεχνική αλιεία*

1. Απαγορεύεται για σκοπούς ερασιτεχνικής αλιείας η χρήση συρόμενων διχτύων, κυκλωτικών διχτύων, γρι-γρι, δραγών σκάφους, μηχανοκίνητων δραγών, απλαδιών διχτύων, μανωμένων διχτύων και συνδυασμού διχτύων βυθού. Απαγορεύεται επίσης στην ερασιτεχνική αλιεία η χρήση παραγαδιών για άκρως μεταναστευτικά είδη.

2. Τα κράτη μέλη μεριμνούν ώστε η ερασιτεχνική αλιείας να διεξάγεται κατά τρόπο που να συμβιβάζεται προς τους στόχους και τους κανόνες του παρόντος κανονισμού.
3. Τα κράτη μέλη μεριμνούν ώστε τα αλιεύματα θαλάσσιων οργανισμών που προέρχονται από ερασιτεχνική αλιεία να μη διατίθενται στην αγορά. Ωστόσο, κατ' εξαίρεση, είναι δυνατόν να επιτρέπεται η εμπορία ειδών που αλιεύονται σε αθλητικές εκδηλώσεις υπό τον όρο ότι το κέρδος από την πώλησή τους διατίθεται για φιλανθρωπικούς σκοπούς.
4. Τα κράτη μέλη λαμβάνουν μέτρα τόσο για την καταγραφή όσο και για τη διασφάλιση της χωριστής συλλογής δεδομένων για αλιεύματα που αλιεύονται στο πλαίσιο της ερασιτεχνικής αλιείας όσον αφορά άκρως μεταναστευτικά είδη τα οποία περιλαμβάνονται στο παράρτημα I του κανονισμού (ΕΚ) αριθ. 973/2001¹ και τα οποία απαντούν στη Μεσόγειο.
5. Τα κράτη μέλη λαμβάνουν μέτρα για τη ρύθμιση της υποβρύχιας αλιείας με ψαροντούφεκο, ιδίως προκειμένου να αντεπεξεχθούν στις υποχρεώσεις που ορίζονται στο άρθρο 8, παράγρ. 4.
6. Τα κράτη μέλη ενημερώνουν την Επιτροπή σχετικά με όλα τα μέτρα που λαμβάνουν σύμφωνα με το παρόν άρθρο.

¹ ΕΕ L 137, 19.5.2001, σ. 1. Κανονισμός που τροποποιήθηκε τελευταία με τον Κανονισμό (ΕΚ) αριθ. 831/2004 (ΕΕ L 127, 29.4.2004, σ. 33).

ΚΕΦΑΛΑΙΟ VII

ΣΧΕΔΙΑ ΔΙΑΧΕΙΡΙΣΗΣ

Άρθρο 18

Σχέδια διαχείρισης σε κοινοτικό επίπεδο

1. Το Συμβούλιο μπορεί να εγκρίνει σχέδια διαχείρισης για συγκεκριμένους μεσογειακούς τύπους αλιείας, ιδίως σε περιοχές που βρίσκονται εξ ολοκλήρου ή εν μέρει πέραν των χωρικών υδάτων των κρατών μελών. Τα σχέδια αυτά μπορούν ιδίως να περιλαμβάνουν:
 - (α) μέτρα διαχείρισης της αλιευτικής προσπάθειας,
 - (β) ειδικά τεχνικά μέτρα, συμπεριλαμβανομένων κατά περίπτωση προσωρινών παρεκκλίσεων των κανόνων του παρόντος κανονισμού, στην περίπτωση που οι παρεκκλίσεις αυτές είναι αναγκαίες για τη διεξαγωγή της αλιείας και υπό τον όρο ότι διασφαλίζεται η βιώσιμη εκμετάλλευση των σχετικών πόρων από το σχέδιο διαχείρισης,
 - (γ) την επέκταση της υποχρεωτικής χρήσης συστημάτων παρακολούθησης σκαφών ή παρόμοιων συστημάτων για σκάφη ολικού μήκους μεταξύ 10 m και 15 m,
 - (δ) προσωρινούς ή μόνιμους περιορισμούς σε ορισμένες ζώνες για ορισμένα αλιευτικά εργαλεία ή για σκάφη που έχουν αναλάβει υποχρεώσεις στο πλαίσιο του σχεδίου διαχείρισης.

Τα σχέδια διαχείρισης προβλέπουν την έκδοση ειδικών αδειών αλιείας σύμφωνα με τον κανονισμό (ΕΚ) αριθ. 1627/94¹.

Με την επιφύλαξη των διατάξεων του άρθρου 1 παράγραφος 2 του κανονισμού (ΕΚ) αριθ. 1627/94, είναι δυνατό να απαιτείται από σκάφη ολικού μήκους μικρότερου των 10 m να διαθέτουν ειδική άδεια αλιείας.

2. Τα κράτη μέλη ή/και ένα Περιφερειακό Γνωμοδοτικό Συμβούλιο για τη Μεσόγειο Θάλασσα μπορούν να υποβάλλουν στην Επιτροπή προτάσεις σχετικά με θέματα που έχουν σχέση με την κατάρτιση σχεδίων διαχείρισης. Η Επιτροπή απαντά στα αιτήματα αυτά εντός τριών μηνών από την παραλαβή τους.

3. Τα κράτη μέλη και η Επιτροπή διασφαλίζουν επαρκή επιστημονική παρακολούθηση των σχεδίων διαχείρισης. Συγκεκριμένα, ορισμένα μέτρα διαχείρισης για τύπους αλιείας στο πλαίσιο των οποίων αλιεύονται βραχύβια είδη αναθεωρούνται κάθε έτος προκειμένου να λαμβάνονται υπόψη οι αλλαγές που σημειώνονται ενδεχομένως στην είσοδο νέων ψαριών στο απόθεμα.

Άρθρο 19

Σχέδια διαχείρισης για ορισμένους τύπους αλιείας σε χωρικά ύδατα

1. Μέχρι την 31η Δεκεμβρίου 2007, τα κράτη μέλη θεσπίζουν σχέδια διαχείρισης για την αλιεία που διεξάγεται με δίχτυα τράτας, γρίπους που σύρονται από σκάφη, πεζότρατες, κυκλωτικά δίχτυα και δράγες εντός των χωρικών τους υδάτων. Στα εν λόγω σχέδια διαχείρισης εφαρμόζεται το άρθρο 6 παράγραφοι 2, 3 και 4 πρώτο εδάφιο του κανονισμού (ΕΚ) αριθ. 2371/2002.

¹ ΕΕ L 171, 6.7.1994, σ. 7.

2. Στη συνέχεια, τα κράτη μέλη μπορούν να καταρτίζουν άλλα σχέδια διαχείρισης βάσει νέων σχετικών επιστημονικών πληροφοριών.
3. Τα κράτη μέλη διασφαλίζουν επαρκή επιστημονική παρακολούθηση των σχεδίων διαχείρισης. Συγκεκριμένα, ορισμένα μέτρα διαχείρισης για τύπους αλιείας στο πλαίσιο των οποίων αλιεύονται βραχύβια είδη αναθεωρούνται κάθε έτος προκειμένου να λαμβάνονται υπόψη οι αλλαγές που σημειώνονται ενδεχομένως στην είσοδο νέων ψαριών στο απόθεμα.
4. Τα σχέδια διαχείρισης μπορούν να περιλαμβάνουν μέτρα τα οποία υπερβαίνουν τις διατάξεις του παρόντος κανονισμού για το σκοπό:
 - (α) της αύξησης της επιλεκτικότητας των αλιευτικών εργαλείων,
 - (β) της μείωσης των απορρίψεων,
 - (γ) του περιορισμού της αλιευτικής προσπάθειας.
5. Τα μέτρα που προβλέπονται στα σχέδια διαχείρισης πρέπει να είναι αναλογικά ως προς τους σκοπούς, τους στόχους και το αναμενόμενο χρονικό πλαίσιο, και πρέπει να έχουν σχέση με:
 - (α) την κατάσταση διατήρησης του ή των αποθεμάτων,
 - (β) τα βιολογικά χαρακτηριστικά του ή των αποθεμάτων,
 - (γ) τα χαρακτηριστικά των τύπων αλιείας στο πλαίσιο των οποίων αλιεύονται τα αποθέματα,
 - (δ) την οικονομική επίπτωση των μέτρων στους σχετικούς τύπους αλιείας.

6. Τα σχέδια διαχείρισης προβλέπουν την έκδοση ειδικών αδειών αλιείας σύμφωνα με τον κανονισμό (ΕΚ) αριθ. 1627/94.

Με την επιφύλαξη των διατάξεων του άρθρου 1 παράγραφος 2 του κανονισμού (ΕΚ) αριθ. 1627/94, είναι δυνατό να απαιτείται από σκάφη ολικού μήκους μικρότερου των 10 m να διαθέτουν ειδική άδεια αλιείας.

7. Τα προβλεπόμενα στην παράγραφο 1 σχέδια διαχείρισης κοινοποιούνται στην Επιτροπή μέχρι τις 30 Σεπτεμβρίου 2007 προκειμένου η Επιτροπή να διατυπώσει τις παρατηρήσεις της πριν τη θέσπιση του σχεδίου. Τα προβλεπόμενα στην παράγραφο 2 σχέδια διαχείρισης κοινοποιούνται στην Επιτροπή 6 μήνες πριν από την προβλεπόμενη ημερομηνία έναρξης ισχύος. Η Επιτροπή κοινοποιεί τα σχέδια στα άλλα κράτη μέλη.

8. Εάν ένα σχέδιο διαχείρισης είναι πιθανό να επηρεάζει τα σκάφη άλλου κράτους μέλους, θεσπίζεται μόνο μετά από διαβούλευση της Επιτροπής, του κράτους μέλους και του αρμόδιου Περιφερειακού Γνωμοδοτικού Συμβουλίου με τη διαδικασία του άρθρου 8 παράγραφοι 3 έως 6 του κανονισμού (ΕΚ) αριθ. 2371/2002.

9. Εάν βάσει της κοινοποίησης που αναφέρεται στην παράγραφο 7 ή νέων επιστημονικών συμβουλών, η Επιτροπή κρίνει ότι ένα σχέδιο διαχείρισης που θεσπίστηκε είτε δυνάμει της παραγράφου 1 είτε δυνάμει της παραγράφου 2 δεν επαρκεί για να διασφαλίσει υψηλό επίπεδο προστασίας των πόρων και του περιβάλλοντος, μπορεί, αφού διαβουλευθεί με το κράτος μέλος, να ζητήσει να τροποποιήσει το σχέδιο ή μπορεί να προτείνει στο Συμβούλιο κατάλληλα μέτρα για την προστασία των πόρων και του περιβάλλοντος.

ΚΕΦΑΛΑΙΟ VIII ΜΕΤΡΑ ΕΛΕΓΧΟΥ

Άρθρο 20

Αλίευση ειδών-στόχων

1. Τα ποσοστά που αναφέρονται στο άρθρο 9 παράγραφοι 4 και 6, στο άρθρο 10 και στο άρθρο 13 παράγραφος 1 υπολογίζονται ως αναλογία ζώντος βάρους όλων των έμβιων υδρόβιων οργανισμών τα οποία βρίσκονται επί του σκάφους μετά από τη διαλογή ή κατά την εκφόρτωση. Τα ποσοστά αυτά μπορούν να υπολογίζονται με βάση ένα ή περισσότερα αντιπροσωπευτικά δείγματα.
2. Στην περίπτωση αλιευτικών σκαφών από τα οποία έχουν μεταφορτωθεί ποσότητες έμβιων υδρόβιων οργανισμών, οι μεταφορτωθείσες ποσότητες λαμβάνονται υπόψη στον υπολογισμό των ποσοστών που αναφέρονται στην παράγραφο 1.

Άρθρο 21

Μεταφόρτωση

Μόνο οι πλοίαρχοι αλιευτικών σκαφών οι οποίοι τηρούν ημερολόγιο αλιείας σύμφωνα με το άρθρο 6 του κανονισμού (ΕΟΚ) αριθ. 2847/93 επιτρέπεται να μεταφορτώνουν έμβιους υδρόβιους οργανισμούς σε άλλα σκάφη, ή να δέχονται τη μεταφόρτωση τέτοιων οργανισμών από άλλα σκάφη στο σκάφος τους.

Άρθρο 22

Καθορισμένοι λιμένες

1. Τα αλιεύματα μηχανοτρατών βυθού, πελαγικών μηχανοτρατών, γρι-γρι, παραγαδιών επιφανείας, δραγών σκάφους και υδραυλικών δραγών εκφορτώνονται και να διατίθενται στο εμπόριο για πρώτη φορά μόνο στους εκάστοτε λιμένες που καθορίζονται από τα κράτη μέλη.

2. Μέχρι τις 30 Απριλίου 2007 τα κράτη μέλη κοινοποιούν στην Επιτροπή κατάλογο καθορισμένων λιμένων. Η Επιτροπή διαβιβάζει τον κατάλογο στα άλλα κράτη μέλη.

Άρθρο 23

Παρακολούθηση αλιευμάτων

Η δεύτερη πρόταση του άρθρου 6 παράγραφος 2 του κανονισμού (ΕΟΚ) αριθ. 2847/93 αντικαθίσταται από τα εξής:

«Για τις αλιευτικές δραστηριότητες στη Μεσόγειο, οποιοδήποτε είδος αναφερόμενο σε κατάλογο που καταρτίζεται σύμφωνα με την παράγραφο 8, το οποίο διατηρείται επί του σκάφους και η ποσότητα του οποίου υπερβαίνει τα 15 kg ισοδύναμου ζώντος βάρους, πρέπει να καταχωρείται στο ημερολόγιο του πλοίου.

Ωστόσο, για άκρως μεταναστευτικά είδη και μικρά πελαγικά είδη, οποιαδήποτε ποσότητα μεγαλύτερη από 50 kg ισοδύναμου ζώντος βάρους πρέπει να καταχωρείται στο ημερολόγιο».

Άρθρο 24

Νηολόγιο σκαφών που επιτρέπεται να αλιεύουν στη ζώνη της συμφωνίας ΓΕΑΜ

1. Κάθε κράτος μέλος ανακοινώνει στην Επιτροπή, μέσω του συνηθισμένου υποθέματος επεξεργασίας δεδομένων, πριν από την 1η Ιουνίου 2007, κατάλογο των σκαφών συνολικού μήκους άνω των 15 μέτρων που φέρουν τη σημαία τους και είναι νηολογημένα στην επικράτειά τους, στα οποία επιτρέπεται να αλιεύουν στη ζώνη της συμφωνίας ΓΕΑΜ εκδίδοντας άδεια αλιείας.

2. Ο κατάλογος που αναφέρεται στην παράγραφο 1 περιλαμβάνει τις ακόλουθες πληροφορίες:
- (α) τον αριθμό κοινοτικού μητρώου στόλου (CFR) και την εξωτερική σήμανση, σύμφωνα με τα οριζόμενα στο παράρτημα I του κανονισμού (ΕΚ) αριθ. 26/2004¹,
 - (β) την επιτρεπόμενη περίοδο για αλιεία ή/και μεταφόρτωση,
 - (γ) τα χρησιμοποιούμενα αλιευτικά εργαλεία.
3. Η Επιτροπή διαβιβάζει τον κατάλογο αυτόν στην εκτελεστική γραμματεία της ΓΕΑΜ πριν από την 1η Ιουλίου 2007, προκειμένου τα εν λόγω σκάφη να εγγραφούν στο νηολόγιο σκαφών της ΓΕΑΜ με συνολικό μήκος άνω των 15 μέτρων που επιτρέπεται να αλιεύουν στη ζώνη της συμφωνίας ΓΕΑΜ (εφεξής «νηολόγιο ΓΕΑΜ»).
4. Κάθε τροποποίηση του αναφερόμενου στην παράγραφο 1 καταλόγου γνωστοποιείται στην Επιτροπή για κοινοποίηση στην εκτελεστική γραμματεία της ΓΕΑΜ, με την ίδια διαδικασία, τουλάχιστο δέκα εργάσιμες ημέρες πριν από την ημερομηνία κατά την οποία το σκάφος αναλαμβάνει αλιευτικές δραστηριότητες στη ζώνη της συμφωνίας ΓΕΑΜ.

¹ ΕΕ L 5, 9.1.2004, σ. 25.

5. Απαγορεύεται στα κοινοτικά αλιευτικά σκάφη ολικού μήκους άνω των 15 μέτρων τα οποία δεν έχουν εγγραφεί στον αναφερόμενο στην παράγραφο 1 κατάλογο να αλιεύουν, να διατηρούν επί του σκάφους, να μεταφορτώνουν και να αποβιβάζουν οιοδήποτε είδος ιχθύων ή οστρακοειδών στη ζώνη της συμφωνίας ΓΕΑΜ.
6. Τα κράτη μέλη λαμβάνουν τα αναγκαία μέτρα ώστε να διασφαλίσουν ότι:
- (α) μόνο σκάφη που φέρουν τη σημαία τους, τα οποία περιλαμβάνονται στον κατάλογο της παραγράφου 1 και φέρουν επί του σκάφους άδεια αλιείας η οποία έχει εκδοθεί από αυτά μπορούν, υπό τους όρους που αναφέρονται στην άδεια, να ασκούν αλιευτικές δραστηριότητες στη ζώνη της συμφωνίας ΓΕΑΜ,
 - (β) δεν εκδίδεται καμία άδεια αλιείας για σκάφη που έχουν ασκήσει αλιευτική δραστηριότητα παράνομη, εκτός κανονιστικών ρυθμίσεων και μη δηλωμένη στη ζώνη της συμφωνίας ΓΕΑΜ («αλιεία ΙΥΥ»), εκτός εάν οι νέοι πλοιοκτήτες έχουν προσκομίσει επαρκή δικαιολογητικά που καταδεικνύουν ότι οι προηγούμενοι πλοιοκτήτες και επιχειρηματίες δεν διαθέτουν πλέον συμφέροντα νομικά, εκμετάλλευσης ή οικονομικά στα σκάφη αυτά, ούτε ασκούν έλεγχο επί των σκαφών ή ότι τα σκάφη τους δεν συμμετέχουν ούτε συμβάλλουν σε αλιεία ΙΥΥ,
 - (γ) κατά το μέτρο του δυνατού, η εθνική τους νομοθεσία απαγορεύει στους αναφερόμενους στην παράγραφο 1 πλοιοκτήτες και επιχειρηματίες σκαφών που φέρουν τη σημαία τους να συμμετέχουν ή να συμβάλλουν σε αλιευτικές δραστηριότητες ασκούμενες στη ζώνη της συμφωνίας ΓΕΑΜ από πλοία που δεν περιλαμβάνονται στο νηολόγιο ΓΕΑΜ,

(δ) κατά το μέτρο του δυνατού, η εθνική τους νομοθεσία απαιτεί από τους αναφερόμενους στην παράγραφο 1 πλοιοκτήτες σκαφών που φέρουν τη σημαία τους, να είναι υπήκοοι ή νομικά πρόσωπα του κράτους μέλους σημαίας.

(ε) τα σκάφη τους ανταποκρίνονται σε όλα τα σχετικά μέτρα της ΓΕΑΜ περί διατήρησης και διαχείρισης.

7. Τα κράτη μέλη λαμβάνουν τα αναγκαία μέτρα για την απαγόρευση της αλιείας, της διατήρησης επί του σκάφους, της μεταφόρτωσης και της εκφόρτωσης ιχθύων και οστρακοειδών που έχουν αλιευθεί στη ζώνη της συμφωνίας ΓΕΑΜ από σκάφη ολικού μήκους άνω των 15 μέτρων, τα οποία δεν περιλαμβάνονται στο νηολόγιο ΓΕΑΜ.

8. Τα κράτη μέλη κοινοποιούν αμελλητί στην Επιτροπή κάθε πληροφορία που δείχνει ότι υπάρχουν ισχυροί λόγοι υποψιών ότι σκάφη ολικού μήκους άνω των 15 μέτρων που δεν περιλαμβάνονται στο νηολόγιο ΓΕΑΜ αλιεύουν ή μεταφορτώνουν ιχθείς και οστρακοειδή στη ζώνη της συμφωνίας ΓΕΑΜ.

ΚΕΦΑΛΑΙΟ ΙΧ

ΜΕΤΡΑ ΓΙΑ ΤΑ ΑΚΡΩΣ ΜΕΤΑΝΑΣΤΕΥΤΙΚΑ ΕΙΔΗ

Άρθρο 25

Αλιεία ξιφία

Το Συμβούλιο αποφασίζει τεχνικά μέτρα για την προστασία ιχθυδίων ξιφία στη Μεσόγειο Θάλασσα πριν από τις 31 Δεκεμβρίου 2007.

ΚΕΦΑΛΑΙΟ Χ
ΜΕΤΡΑ ΓΙΑ ΤΑ ΥΔΑΤΑ ΓΥΡΩ ΑΠΟ ΤΗ ΜΑΛΤΑ

Άρθρο 26

Η ζώνη διαχείρισης 25 μιλίων γύρω από τη Μάλτα

1. Η πρόσβαση κοινοτικών σκαφών στα ύδατα και τους πόρους στη ζώνη που εκτείνεται έως 25 ναυτικά μίλια από τις γραμμές βάσεως γύρω από τις νήσους της Μάλτας (εφεξής καλούμενη «ζώνη διαχείρισης») ρυθμίζεται ως εξής:
 - (α) η αλιεία εντός της ζώνης διαχείρισης περιορίζεται σε αλιευτικά σκάφη ολικού μήκους μικρότερου των 12 μέτρων που δεν χρησιμοποιούν συρόμενα εργαλεία,
 - (β) η συνολική αλιευτική προσπάθεια των σκαφών αυτών, εκφραζόμενη σε συνολική αλιευτική ικανότητα, δεν πρέπει να υπερβαίνει το μέσο επίπεδο που παρατηρήθηκε κατά την περίοδο 2000-2001, το οποίο αντιστοιχεί με 1.950 σκάφη συνολικής ισχύος κινητήρων 83.000 kW και χωρητικότητας 4.035 GT αντίστοιχα.
2. Κατά παρέκκλιση της παραγράφου 1 στοιχείο α), επιτρέπεται η αλιεία με τράτες των οποίων το ολικό μήκος δεν υπερβαίνει τα 24 μέτρα σε ορισμένες περιοχές εντός της ζώνης διαχείρισης, όπως περιγράφεται στο παράρτημα V μέρος (α) του παρόντος κανονισμού, υπό τις εξής προϋποθέσεις:
 - (α) η συνολική αλιευτική ικανότητα των μηχανοτρατών που επιτρέπεται να αλιεύουν στη ζώνη διαχείρισης δεν πρέπει να υπερβαίνει το ανώτατο όριο των 4.800 kW,

- (β) η αλιευτική ικανότητα οποιασδήποτε μηχανότρατας που επιτρέπεται να αλιεύει σε βάθος μικρότερο των 200 μέτρων δεν πρέπει να υπερβαίνει τα 185 kW· η ισοβαθής των 200 μέτρων ορίζεται από μία διακεκομμένη γραμμή, οι κορυφές της οποίας εμφανίζονται στο παράρτημα V μέρος (β) του παρόντος κανονισμού,
- (γ) οι μηχανότρατες που αλιεύουν στη ζώνη διαχείρισης πρέπει να διαθέτουν ειδική άδεια αλιείας σύμφωνα με το άρθρο 7 του κανονισμού (ΕΚ) αριθ. 1627/94 για τη θέσπιση των γενικών διατάξεων για τις ειδικές άδειες αλιείας¹ και πρέπει να περιλαμβάνονται σε κατάλογο ο οποίος περιλαμβάνει την εξωτερική τους σήμανση και τον αριθμό κοινοτικού μητρώου στόλου (CFR), όπως ορίζεται στο παράρτημα I του κανονισμού (ΕΚ) αριθ. 26/2004, ο οποίος κοινοποιείται ετησίως στην Επιτροπή από τα ενδιαφερόμενα κράτη μέλη.
- (δ) τα όρια αλιευτικής ικανότητας που καθορίζονται στα στοιχεία α) και β) υφίστανται περιοδική αξιολόγηση βάσει συμβουλών των σχετικών επιστημονικών φορέων όσον αφορά τις επιπτώσεις τους στη διατήρηση των αποθεμάτων.

3. Εάν η συνολική αλιευτική ικανότητα που αναφέρεται στην παράγραφο 2 στοιχείο α) υπερβαίνει τη συνολική αλιευτική ικανότητα των μηχανοτρατών ολικού μήκους το πολύ 24 μέτρων οι οποίες αλιεύουν στη ζώνη διαχείρισης κατά την περίοδο αναφοράς 2000-2001 (εφεξής καλούμενη «αλιευτική ικανότητα αναφοράς»), η Επιτροπή, με τη διαδικασία του άρθρου 29, κατανέμει την εν λόγω πλεονάζουσα διαθέσιμη αλιευτική ικανότητα μεταξύ των κρατών μελών λαμβάνοντας υπόψη τα συμφέροντα των κρατών μελών που ζητούν άδεια.

Η αλιευτική ικανότητα αναφοράς αντιστοιχεί σε 3.600 kW.

¹ ΕΕ L 171, 6.7.1994, σ. 7.

4. Ειδικές άδειες αλιείας για την πλεονάζουσα διαθέσιμη αλιευτική ικανότητα που αναφέρεται στην παράγραφο 3 χορηγούνται μόνον σε σκάφη που περιλαμβάνονται στο κοινοτικό μητρώο του στόλου κατά την ημερομηνία εφαρμογής του παρόντος άρθρου.
5. Εάν η συνολική αλιευτική ικανότητα των μηχανοτρατών που επιτρέπεται να αλιεύουν στη ζώνη διαχείρισης σύμφωνα με την παράγραφο 2 στοιχείο γ) υπερβαίνει το ανώτατο όριο που καθορίζεται στην παράγραφο 2 στοιχείο α), επειδή το ανώτατο αυτό όριο μειώθηκε μετά την αναθεώρηση που προβλέπεται στην παράγραφο 2 στοιχείο δ), η Επιτροπή κατανέμει την αλιευτική ικανότητα μεταξύ των κρατών μελών ως εξής:
- (α) πρώτα, αλιευτική ικανότητα σε kW που αντιστοιχεί σε σκάφη που έχουν αλιεύσει στη ζώνη κατά τη διάρκεια της περιόδου 2000-2001,
- (β) στη συνέχεια, αλιευτική ικανότητα σε kW που αντιστοιχεί σε σκάφη που έχουν αλιεύσει οποιοδήποτε άλλο χρονικό διάστημα στη ζώνη,
- (γ) οποιαδήποτε εναπομένουσα αλιευτική ικανότητα για άλλα σκάφη κατανέμεται μεταξύ των κρατών μελών, λαμβανομένων υπόψη των συμφερόντων των κρατών μελών που ζητούν άδεια.

6. Κατά παρέκκλιση της παραγράφου 1 στοιχείο α), τα σκάφη που αλιεύουν με γρι-γρι ή παραγάδια και τα σκάφη που αλιεύουν κυνηγούς σύμφωνα με το άρθρο 27, επιτρέπεται να ασκούν δραστηριότητες στη ζώνη διαχείρισης. Στα σκάφη αυτά χορηγείται ειδική άδεια αλιείας σύμφωνα με το άρθρο 7 του κανονισμού (ΕΚ) αριθ. 1627/94 και περιλαμβάνονται σε κατάλογο ο οποίος περιέχει την εξωτερική τους σήμανση και τον αριθμό κοινοτικού μητρώου στόλου (CFR), όπως ορίζεται στο παράρτημα Ι του κανονισμού (ΕΚ) αριθ. 26/2004, ο οποίος υποβάλλεται στην Επιτροπή από κάθε κράτος μέλος. Εν πάση περιπτώσει, η αλιευτική προσπάθεια θα ελέγχεται προκειμένου να διασφαλίζεται η βιωσιμότητα αυτών των αλιευμάτων στη ζώνη.

7. Ο πλοίαρχος οποιαδήποτε μηχανότρατας η οποία επιτρέπεται να αλιεύει στη ζώνη διαχείρισης σύμφωνα με την παράγραφο 2 και δεν είναι εξοπλισμένη με VMS (Σύστημα Παρακολούθησης Σκαφών), αναγγέλλει κάθε είσοδο και έξοδο από τη ζώνη διαχείρισης στις αρχές του καθώς και στις αρχές του παράκτιου κράτους.

Άρθρο 27

Αλιεία κυνηγών

1. Απαγορεύεται η αλιεία κυνηγών (*Coryphaena* spp.) στη ζώνη διαχείρισης με διατάξεις συγκέντρωσης ιχθύων (ΔΣΙ) από την 1η Ιανουαρίου έως τις 5 Αυγούστου κάθε έτους.

2. Ο αριθμός των σκαφών που αλιεύουν κυνηγούς εντός της ζώνης δεν πρέπει να υπερβαίνει τα 130.

3. Το αργότερο στις 30 Ιουνίου κάθε έτους, οι αρχές της Μάλτας καθορίζουν γραμμές πορείας των ΔΣΙ και κατανέμουν κάθε γραμμή πορείας ΔΣΙ σε κοινοτικά αλιευτικά σκάφη. Κοινοτικά αλιευτικά σκάφη που φέρουν σημαία εκτός της σημαίας της Μάλτας δεν επιτρέπεται να αλιεύουν σε γραμμή πορείας ΔΣΙ εντός της ζώνης των 12 μιλίων.

Με τη διαδικασία του άρθρου 29, η Επιτροπή καθορίζει τα κριτήρια για τον καθορισμό και την κατανομή των γραμμών πορείας ΔΣΙ.

4. Στα αλιευτικά σκάφη στα οποία επιτρέπεται να λαμβάνουν μέρος σε αλιεία κυνηγών, χορηγείται ειδική άδεια αλιείας σύμφωνα με το άρθρο 7 του κανονισμού (ΕΚ) αριθ. 1627/94 και περιλαμβάνονται σε κατάλογο ο οποίος περιέχει την εξωτερική τους σήμανση και τον αριθμό κοινοτικού μητρώου στόλου (CFR), όπως ορίζεται στο παράρτημα I του κανονισμού (ΕΚ) αριθ. 26/2004, ο οποίος υποβάλλεται στην Επιτροπή από το οικείο κράτος μέλος. Με την επιφύλαξη των διατάξεων του άρθρου 1 παράγραφος 2 του κανονισμού (ΕΚ) αριθ. 1627/94, τα σκάφη ολικού μήκους μικρότερου των 10 μέτρων υποχρεούνται να διαθέτουν ειδική άδεια αλιείας.

ΚΕΦΑΛΑΙΟ XI
ΤΕΛΙΚΕΣ ΔΙΑΤΑΞΕΙΣ

Άρθρο 28

Διαδικασία λήψης αποφάσεων

Εκτός εάν προβλέπεται διαφορετικά από τον παρόντα κανονισμό, το Συμβούλιο ενεργεί σύμφωνα με τη διαδικασία του άρθρου 37 της συνθήκης.

Άρθρο 29

Κανόνες εφαρμογής

Λεπτομερείς κανόνες για την εφαρμογή των άρθρων 26 και 27 του παρόντος κανονισμού θεσπίζονται με τη διαδικασία του άρθρου 30 παράγραφος 2 του κανονισμού (ΕΚ) αριθ. 2371/2002.

Άρθρο 30

Τροποποιήσεις

Οι τροποποιήσεις των παραρτημάτων εγκρίνονται με τη διαδικασία του άρθρου 30 παράγραφος 3 του κανονισμού (ΕΚ) αριθ. 2371/2002.

*Άρθρο 31**Κατάργηση*

Ο κανονισμός (ΕΚ) αριθ. 1626/94 καταργείται.

Κάθε αναφορά στον καταργούμενο κανονισμό θεωρείται ότι γίνεται στον παρόντα κανονισμό και σύμφωνα με τον πίνακα αντιστοιχίας που περιέχεται στο παράρτημα VI.

*Άρθρο 32**Έναρξη ισχύος*

Ο παρών κανονισμός αρχίζει να ισχύει την τριακοστή ημέρα από τη δημοσίευσή του στην *Επίσημη Εφημερίδα της Ευρωπαϊκής Ένωσης*.

Ο παρών κανονισμός είναι δεσμευτικός ως προς όλα τα μέρη του και ισχύει άμεσα σε κάθε κράτος μέλος.

Βρυξέλλες, 21 Δεκεμβρίου 2006.

Για το Συμβούλιο

Ο Πρόεδρος

J. KORKEAOJA

ΠΑΡΑΡΤΗΜΑ Ι

Τεχνικοί όροι για τα προσαρτήματα και τον εξαρτισμό των δικτυών τράτας

Ορισμοί

Για τους σκοπούς του παρόντος παραρτήματος ορίζονται ως:

- (α) «δικτύωμα πολλαπλού νήματος»: δικτύωμα που κατασκευάζεται από δύο ή περισσότερα νήματα, στο οποίο τα νήματα μπορούν να χωρίζονται μεταξύ των κόμβων χωρίς να αλλοιώνεται η δομή του νήματος,
- (β) «δικτύωμα χωρίς κόμβους»: δίχτυ το οποίο αποτελείται από μάτια με τέσσερις πλευρές ίσου περίπου μήκους, στο οποίο οι γωνίες των ματιών σχηματίζονται από τη συνύφανση των νημάτων δύο παρακειμένων πλευρών του ματιού,
- (γ) «δικτύωμα με τετράγωνα μάτια»: δικτύωμα αρθρωμένο κατά τέτοιο τρόπο ώστε, από τις δύο σειρές των παράλληλων γραμμών που σχηματίζονται από τις πλευρές του ματιού, η μία είναι παράλληλη και η άλλη κάθετη στον διαμήκη άξονα του δικτυού,
- (δ) «σώμα τράτας»: το λεπυνόμενο προς τα πίσω τμήμα του εμπρόσθιου μέρους ενός δικτυού τράτας,
- (ε) «τεμάχιο επιμήκυνσης»: το μη λεπυνόμενο προς τα πίσω τμήμα, το οποίο κατασκευάζεται από ένα ή περισσότερα φύλλα δικτυώματος, μεταξύ του σώματος της τράτας και του σάκου της τράτας,

- (στ) «σάκος της τράτας» σημαίνει το πλέον οπίσθιο τμήμα ενός διχτυού τράτας, με δικτύωμα που έχει το ίδιο μέγεθος ματιών και παρουσιάζει είτε κυλινδρικό είτε κωνικό σχήμα, του οποίου οι εγκάρσιες διατομές είναι σχεδόν κυκλικές με την ίδια ή με φθίνουσα ακτίνα, αντίστοιχα.
- (ζ) «σάκος σε σχήμα μπαλονιού»: σάκος της τράτας που αποτελείται από ένα ή περισσότερα ενωμένα φύλλα δικτυώματος, του αυτού μεγέθους ματιών, του οποίου ο αριθμός ματιών αυξάνεται προς το πλέον οπίσθιο τμήμα του εργαλείου προκαλώντας επέκταση του εγκάρσιου μήκους κατά τον διαμήκη άξονα του διχτυού και της περιφέρειας του σάκου,
- (η) «θυλακοειδής σάκος»: σάκος του οποίου το κατακόρυφο ύψος μειώνεται προς το οπίσθιο μέρος του και του οποίου οι εγκάρσιες διατομές είναι σχεδόν ελλειψοειδείς με τον ίδιο ή φθίνοντα μεγάλο άξονα. Το πλέον οπίσθιο μέρος του σάκου αποτελείται είτε από ένα μόνον πτυσσόμενο φύλλο είτε από εγκάρσια, ως προς τον διαμήκη άξονα του διχτυού, ραφή του πλέον οπίσθιου ανώτερου και του πλέον οπίσθιου κατώτερου φύλλου,
- (θ) «εγκάρσιο σχοινί ραφής»: εξωτερικό ή εσωτερικό σχοινί το οποίο εκτείνεται εγκαρσίως, σε σχέση με τον διαμήκη άξονα του διχτυού, στο πλέον οπίσθιο τμήμα του σάκου είτε κατά μήκος της σύνδεσης μεταξύ δύο άνω και κάτω φύλλων ή κατά μήκος της κύρτωσης του απλού πλέον οπίσθιου φύλλου δικτυώματος. Το σχοινί αυτό μπορεί να είναι είτε προέκταση του πλευρικού σχοινιού ραφής είτε χωριστό σχοινί,

- (ι) η «περιφέρεια-περίμετρος» οιασδήποτε διατομής σε δικτύωμα με ρομβοειδή μάτια ενός διχτυού τράτας, υπολογίζεται βάσει του αριθμού των ματιών σε αυτή τη διατομή επί το μέγεθος των ματιών τεντωμένων,
- (ια) η «περιφέρεια-περίμετρος» οιασδήποτε διατομής σε δικτύωμα με τετράγωνα μάτια ενός διχτυού τράτας, υπολογίζεται βάσει του αριθμού των ματιών σε αυτή τη διατομή επί το μήκος της πλευράς του ματιού,
- α) Επιτρεπόμενα προσαρτήματα σε δίχτυα τράτας
1. Με την επιφύλαξη του άρθρου 8 του κανονισμού (ΕΟΚ) αριθ. 3440/84, επιτρέπεται να χρησιμοποιείται είτε εγκάρσια, ως προς τον επιμήκη άξονα του διχτυού, είτε επιμήκης μηχανική διάταξη τύπου φερμουάρ προκειμένου να κλείνει το άνοιγμα για το άδειασμα του θυλακοειδούς σάκου.
 2. Η εγκάρσια διάταξη τύπου φερμουάρ προσαρμόζεται σε απόσταση μέχρι 1 μέτρου το πολύ από τα οπίσθια μάτια του σάκου.

β) Απαιτήσεις εξαρτισμού

1. Απαγορεύεται η χρήση σάκου τύπου μπαλονιού σε δίχτυα τράτας. Σε οποιοδήποτε σάκο τράτας, ο αριθμός των ισομεγεθών ματιών σε οποιαδήποτε περιφέρεια του σάκου δεν πρέπει να αυξάνεται από το εμπρόσθιο προς το οπίσθιο άκρο.
2. Η περιφέρεια του πλέον οπίσθιου τμήματος του σώματος της τράτας (του λεπυνόμενου προς τα πίσω τμήματος) ή του τεμαχίου επιμήκυνσης (του μη λεπυνόμενου προς τα πίσω τμήματος) δεν θα είναι μικρότερη από την περιφέρεια του εμπρόσθιου άκρου του σάκου υπό την αυστηρή έννοια του όρου. Ειδικότερα, στην περίπτωση σάκου τράτας με τετράγωνα μάτια, η περιφέρεια του πλέον οπίσθιου τμήματος του σώματος της τράτας ή του τεμαχίου επιμήκυνσης θα είναι από 2 έως 4 φορές η περιφέρεια του εμπρόσθιου άκρου του σάκου υπό την αυστηρή έννοια του όρου.
3. Φύλλα δικτύωματος τετραγωνικών ματιών μπορούν να τοποθετούνται σε οποιοδήποτε συρόμενο δίχτυ, μπροστά από οποιοδήποτε τεμάχιο επιμήκυνσης ή σε οποιοδήποτε σημείο μεταξύ του εμπρόσθιου τμήματος οποιουδήποτε τεμαχίου επιμήκυνσης και του οπίσθιου τμήματος του σάκου της τράτας. Δεν πρέπει να φράζονται κατ' οποιοδήποτε τρόπο είτε από εσωτερικά ή εξωτερικά προσαρτήματα. Πρέπει να είναι κατασκευασμένα από δικτύωμα χωρίς κόμβους ή από δικτύωμα με μη ολισθαίνοντες κόμβους, και πρέπει να τοποθετούνται κατά τέτοιο τρόπο ώστε τα μάτια να παραμένουν πάντοτε πλήρως ανοικτά κατά τη διάρκεια της αλιείας. Λεπτομερείς κανόνες για περαιτέρω τεχνικές προδιαγραφές των φύλλων δικτύωματος με τετράγωνα μάτια θεσπίζονται με τη διαδικασία του άρθρου 29 του παρόντος κανονισμού.

4. Κατ' αναλογία, είναι δυνατόν να επιτρέπονται, με τη διαδικασία του άρθρου 29 του παρόντος κανονισμού, τεχνικές διατάξεις που αποσκοπούν στη βελτίωση της επιλεξιμότητας των διχτυών τράτας, διαφορετικές από τις αναφερόμενες στο σημείο β.3 ανωτέρω.
5. Απαγορεύεται η ύπαρξη επί του σκάφους ή η χρήση οποιουδήποτε συρόμενου διχτυού, ο σάκος του οποίου είναι κατασκευασμένος εξ ολοκλήρου ή εν μέρει από οποιοδήποτε τύπο υλικού δικτυώματος που δεν διαθέτει τετράγωνα ή ρομβοειδή μάτια εκτός αν επιτρέπεται σύμφωνα με τη διαδικασία του άρθρου 29 του παρόντος κανονισμού.
6. Η παράγραφοι 4-5 δεν εφαρμόζονται στους γρίπους που σύρονται από τράτα και των οποίων ο σάκος έχει μέγεθος ματιών μικρότερο των 10 mm.
7. Κατά τροποποίηση του άρθρου 6 παράγραφος 4 του κανονισμού (ΕΟΚ) αριθ. 3440/84, το μέγεθος ματιού της θήκης ενίσχυσης δεν πρέπει να είναι μικρότερη από 120 mm για τις μηχανότρατες βυθού εάν τα μάτια του σάκου της τράτας είναι μικρότερα από 60 mm. Η διάταξη αυτή εφαρμόζεται μόνο στη Μεσόγειο Θάλασσα και δεν θίγει τις διατάξεις που ισχύουν σε άλλα κοινοτικά ύδατα. Εάν το μέγεθος των ματιών του σάκου της τράτας είναι ίσο ή μεγαλύτερο από 60 mm, τότε εφαρμόζεται το άρθρο 6 παράγραφος 4 του κανονισμού (ΕΟΚ) αριθ. 3440/84.
8. Ο θυλακοειδής σάκος δεν πρέπει να διαθέτει περισσότερα του ενός ανοίγματα εκκένωσης.
9. Το μήκος του εγκάρσιου σχοινιού ραφής δεν πρέπει να είναι μικρότερο από το 20% της περιφέρειας του σάκου της τράτας.

10. Η περιφέρεια της ενισχυτικής θήκης, όπως ορίζεται στο άρθρο 6 του κανονισμού αριθ. 3440/84, δεν πρέπει να είναι μικρότερη από 1,3 φορές την περιφέρεια του σάκου της τράτας για τα δίχτυα τρατών βυθού.
 11. Απαγορεύεται η μεταφορά επί του σκάφους ή η χρήση οποιοδήποτε συρόμενου διχτυού, ο σάκος του οποίου είναι κατασκευασμένος εξ ολοκλήρου ή εν μέρει από μονόινα υλικά δικτυώματος με πάχος νήματος άνω των 3,0 mm.
 12. Απαγορεύεται η μεταφορά επί του σκάφους ή η χρήση οποιοδήποτε συρόμενου διχτυού, ο σάκος του οποίου είναι κατασκευασμένος εξ ολοκλήρου ή εν μέρει από πολύινα υλικά δικτυώματος.
 13. Απαγορεύεται η χρήση υλικών δικτυώματος με πάχος νήματος μεγαλύτερο των 6 mm σε οποιοδήποτε μέρος μιας τράτας βυθού.
-

ΠΑΡΑΡΤΗΜΑ ΙΙ

Απαιτήσεις σχετικά με τα χαρακτηριστικά των αλιευτικών εργαλείων

Ορισμοί

Για τους σκοπούς του παρόντος παραρτήματος ισχύουν τα εξής:

- (1) το μήκος των διχτύων καθορίζεται από το μήκος του σχοινιού των φελλών. Το μήκος των διχτύων βυθού και των παρασυρόμενων διχτύων μπορεί επίσης να καθορίζεται με βάση το βάρος ή τον όγκο της μάζας τους.
- (2) το κατακόρυφο ύψος των διχτύων καθορίζεται από το άθροισμα του ύψους των ματιών (συμπεριλαμβανομένων των κόμβων) όταν το δίχτυ είναι υγρό και τεντωμένο κάθετα προς το σχοινί των φελλών.

1. Δράγες

Το μέγιστο πλάτος των δραγών είναι 3 m, εκτός από την περίπτωση δραγών σπογγαλειάς.

2. Κυκλωτικά δίχτυα (γρι-γρι και γρίποι χωρίς σχοινί σάκου (στίγκο))

Το μήκος των διχτύων περιορίζεται σε 800 m και το κατακόρυφο ύψος σε 120 m, εκτός από την περίπτωση των γρίπων αλειίας τόνου.

3. Δίχτυα βυθού

3.1 Μανωμένα δίχτυα και απλάδια δίχτυα βυθού

1. Το μέγιστο κατακόρυφο ύψος ενός μανωμένου διχτυού δεν πρέπει να υπερβαίνει τα 4 m.
2. Το μέγιστο κατακόρυφο ύψος ενός απλαδιού διχτυού βυθού δεν πρέπει να υπερβαίνει τα 10 m
3. Απαγορεύεται η μεταφορά επί του σκάφους ή η πόντιση μανωμένων διχτυών, απλαδιών διχτυών βυθού μήκους μεγαλύτερου των 6.000 m ανά σκάφος, λαμβανομένου υπόψη του γεγονότος ότι, από τον Ιανουάριο του 2008, για ένα μεμονωμένο αλιέα, το μήκος αυτό δεν πρέπει να υπερβαίνει τα 4.000 m, στα οποία επιτρέπεται να προστίθενται άλλα 1.000 m για ένα δεύτερο αλιέα και άλλα 1.000 m για ένα τρίτο αλιέα. Μέχρι τις 31 Δεκεμβρίου 2007 τα δίχτυα αυτά δεν υπερβαίνουν τα 5000 m για έναν μεμονωμένο αλιέα ή για έναν δεύτερο αλιέα και τα 6000 m για έναν τρίτο.
4. Η διάμετρος του νήματος των μονόινων ή των απλαδιών διχτυών βυθού δεν πρέπει να υπερβαίνει τα 0,5 mm.
5. Κατά παρέκκλιση της παραγράφου 2, τα απλάδια δίχτυα βυθού μέγιστου μήκους μικρότερου των 500 m, μπορούν να έχουν μέγιστο κατακόρυφο ύψος έως 30 m. Απαγορεύεται η μεταφορά επί του σκάφους ή η πόντιση άνω των 500 m απλαδιών διχτυών βυθού εάν υπερβαίνουν το όριο των 10 m κατά το μέγιστο κατακόρυφο ύψος, σύμφωνα με τα οριζόμενα στην παράγραφο 2.

3.2 Συνδυασμός διχτυών βυθού (μανωμένα + απλάδια δίχτυα)

1. Το μέγιστο κατακόρυφο ύψος ενός συνδυασμού διχτυών βυθού δεν πρέπει να υπερβαίνει τα 10 m.
2. Απαγορεύεται η μεταφορά επί του σκάφους ή η πόντιση συνδυασμού διχτυών μήκους μεγαλύτερου των 2.500 m ανά σκάφος.
3. Η διάμετρος του νήματος των μονόινων ή των απλαδιών διχτυών δεν πρέπει να υπερβαίνει τα 0,5 mm.
4. Κατά παρέκκλιση της παραγράφου 1, ο συνδυασμός διχτυών βυθού μέγιστου μήκους 500 m, μπορεί να έχει μέγιστο κατακόρυφο ύψος 30 m. Απαγορεύεται η μεταφορά επί του σκάφους ή η πόντιση άνω των 500 m συνδυασμού διχτυών βυθού εάν υπερβαίνουν το όριο των 10 m κατά το μέγιστο κατακόρυφο ύψος, σύμφωνα με τα οριζόμενα στην παράγραφο 1.

4. Παραγάδια βυθού

1. Απαγορεύεται η μεταφορά επί του σκάφους ή η πόντιση άνω των 1.000 αγκιστριών ανά άτομο επί του σκάφους εντός του συνολικού ορίου των 5.000 αγκιστριών ανά σκάφος.
2. Κατά παρέκκλιση της παραγράφου 1, σκάφη που πραγματοποιούν ταξίδια διάρκειας άνω των 3 ημερών με σκοπό την αλιεία, μπορούν να μεταφέρουν επί του σκάφους 7.000 αγκίστρια κατ'ανώτατο όριο.

5. Παγίδες για την αλιεία μαλακοστράκων βαθέων υδάτων

Απαγορεύεται η μεταφορά επί του σκάφους ή η πόντιση άνω των 250 παγίδων ανά σκάφος.

6. Παραγάδια επιφανείας (επιπλέοντα)

Απαγορεύεται να μεταφέρονται επί του σκάφους ή να ποντίζονται περισσότερα από:

1. 2.000 αγκίστρια ανά σκάφος για τα σκάφη που αλιεύουν ερυθρό τόνο (*Thunnus thynnus*), εφόσον το είδος αυτό αντιπροσωπεύει τουλάχιστον το 70% του ζώντος βάρους του αλιεύματος μετά τη διαλογή,
2. 3.500 αγκίστρια ανά σκάφος για τα σκάφη που αλιεύουν ξιφία (*Xyphias gladius*), εφόσον το είδος αυτό αντιπροσωπεύει τουλάχιστον το 70% του ζώντος βάρους του αλιεύματος μετά τη διαλογή,
3. 5.000 αγκίστρια ανά σκάφος για τα σκάφη που αλιεύουν μακρύπτερο τόνο (*Thunnus alalunga*), εφόσον το είδος αυτό αντιπροσωπεύει τουλάχιστον το 70% του ζώντος βάρους του αλιεύματος μετά τη διαλογή,
4. Κατά παρέκκλιση των εδαφίων 1, 2 και 3, σκάφη που πραγματοποιούν ταξίδια διάρκειας άνω των 2 ημερών με σκοπό την αλιεία, μπορούν να μεταφέρουν επί του σκάφους ισοδύναμο αριθμό ανταλλακτικών αγκιστριών.

7. Δίχτυα τράτας

Μέχρι τον Οκτώβριο του 2007 θα υιοθετηθούν, με τη διαδικασία που ορίζεται στο άρθρο 30 του παρόντος κανονισμού, τεχνικές προδιαγραφές για τον περιορισμό των μέγιστων διαστάσεων για το σχοινί φελλών, το κάτω γραντί, την περιφέρεια ή την περίμετρο των διχτυών τρατών, καθώς και του μέγιστου αριθμού διχτυών σε πολλαπλά δίχτυα τρατών.

ΠΑΡΑΡΤΗΜΑ ΙΙΙ

Ελάχιστα μεγέθη θαλάσσιων οργανισμών

Επιστημονική ονομασία	Κοινή ονομασία	Ελάχιστο μέγεθος
1. Ψάρια		
<i>Dicentrarchus labrax</i>	<u>Λαβράκι</u>	25 cm
<i>Diplodus annularis</i>	<u>Σπάρος</u>	12 cm
<i>Diplodus puntazzo</i>	<u>Ούγαινα</u>	18 cm
<i>Diplodus sargus</i>	<u>Σαργός</u>	23 cm
<i>Diplodus vulgaris</i>	<u>Καραγκιόζης</u>	18 cm
<i>Engraulis encrasicolus</i> *	<u>Γαύρος</u>	9 cm
<i>Epinephelus</i> spp.	<u>Σφυρίδες</u>	45 cm
<i>Lithognathus mormyrus</i>	<u>Μουρμούρα</u>	20 cm
<i>Merluccius merluccius</i> ***	<u>Βακαλάος</u>	20 cm
<i>Mullus</i> spp.	<u>Μπαρμπούνια</u>	11 cm
<i>Pagellus acarne</i>	<u>Μουσμούνι</u>	17 cm
<i>Pagellus bogaraveo</i>	<u>Κεφαλάς</u>	33 cm
<i>Pagellus erythrinus</i>	<u>Λυθρίνι</u>	15 cm
<i>Pagrus pagrus</i>	<u>Φαγγρί</u>	18 cm
<i>Polyprion americanus</i>	<u>Βλάχος</u>	45 cm
<i>Sardina pilchardus</i> **	<u>Σαρδέλα</u>	11 cm
<i>Scomber</i> spp	<u>Κολιός</u>	18 cm
<i>Solea vulgaris</i>	<u>Γλώσσα</u>	20 cm
<i>Sparus aurata</i>	<u>Τσιπούρα</u>	20 cm
<i>Trachurus</i> spp.	<u>Σαυρίδι</u>	15 cm

Επιστημονική ονομασία	Κοινή ονομασία	Ελάχιστο μέγεθος
2. Μαλακόστρακα		
<i>Homarus gammarus</i>	<u>Αστακογαρίδα</u>	300 mm TL 105 mm CL
<i>Nephrops norvegicus</i>	<u>Καραβίδα</u>	20 mm CL 70 mm TL
Palinuridae	<u>Αστακοί</u>	90 mm CL
<i>Parapenaeus longirostris</i>	<u>Κόκκινη γαρίδα</u>	20 mm CL
3. Δίθυρα μαλάκια		
<i>Pecten jacobaeus</i>	<u>Μεγάλο χτένι</u>	10 cm
<i>Venerupis spp.</i>	<u>Κοχύλια</u>	25 mm
<i>Venus spp.</i>	<u>Αχιβάδες</u>	25 mm

ΟΜ: ολικό μήκος· ΜΚ: μήκος κελύφους,

(*) Γαύρος: Τα κράτη μέλη μπορούν να μετατρέπουν το ελάχιστο μέγεθος σε 110 άτομα ανά kg,

(**) Σαρδέλα: Τα κράτη μέλη μπορούν να μετατρέπουν το ελάχιστο μέγεθος σε 55 άτομα ανά kg,

(***) Μπακαλιάρος: Ωστόσο, μέχρι τις 31 Δεκεμβρίου 2008 για τον μπακαλιάρo μεγέθους μεταξύ 15 και 20 cm, επιτρέπεται περιθώριο ανοχής 15% κατά βάρος. Αυτό το όριο ανοχής πρέπει να τηρείται τόσο από τα επιμέρους σκάφη, στη θάλασσα ή στον τόπο εκφόρτωσης, όσο και στις αγορές πρώτης πώλησης μετά την εκφόρτωση. Το όριο αυτό πρέπει να τηρείται επίσης στο πλαίσιο οποιασδήποτε εμπορική συναλλαγής σε εθνικό και διεθνές επίπεδο.

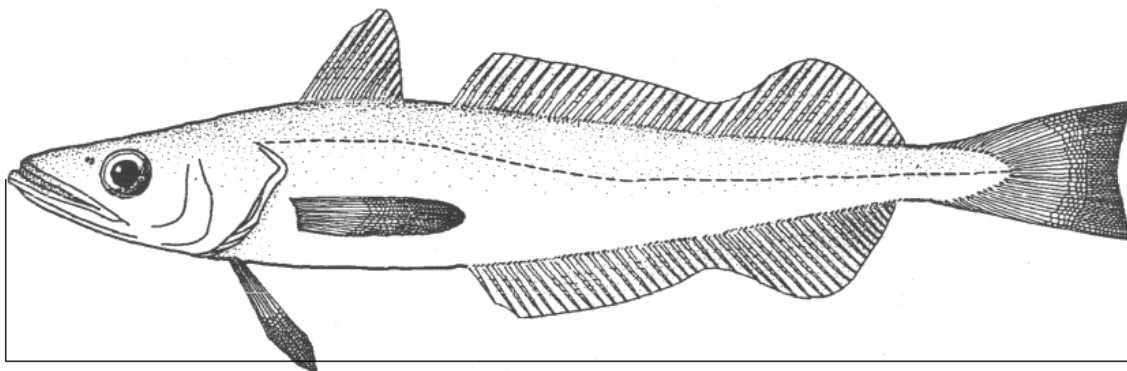
ΠΑΡΑΡΤΗΜΑ IV

Μέτρηση του μεγέθους των θαλάσσιων οργανισμών

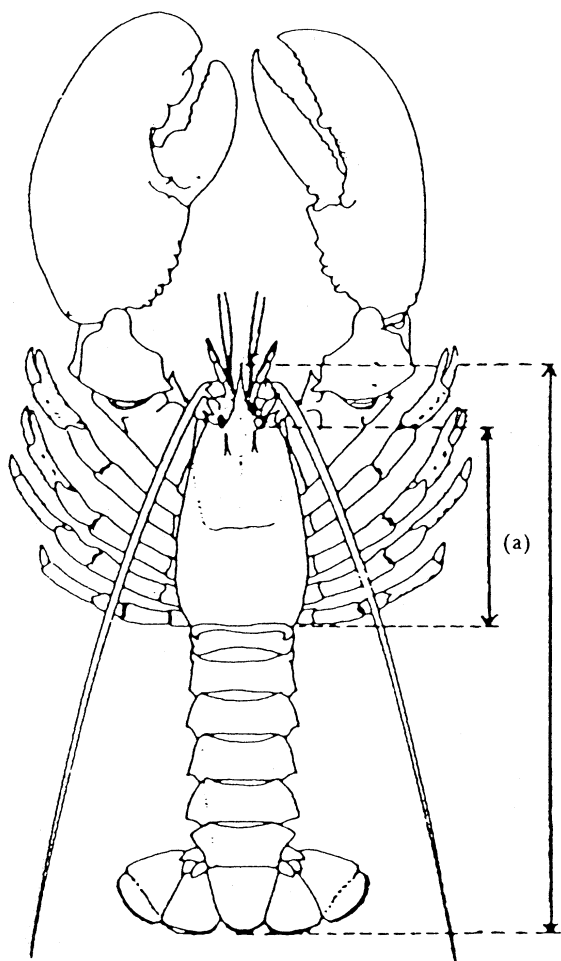
1. Το μέγεθος οποιουδήποτε ψαριού μετράται, όπως εμφανίζεται στην εικόνα 1, από την άκρη του ρύγχους έως την άκρη του ουραίου πτερυγίου.
2. Το μέγεθος της караβίδας (*Nephrops norvegicus*) μετράται όπως εμφανίζεται στην εικόνα 2:
 - είτε ως το μήκος του κελύφους, παράλληλα προς τη διάμεση γραμμή, από το οπίσθιο τμήμα μιας από τις οφθαλμικές κόγχες μέχρι το απώτερο ραχιαίο άκρο του κελύφους, ή
 - ως ολικό μήκος, μετρούμενο από το άκρο του ρύγχους έως το οπίσθιο ακραίο σημείο, χωρίς τις ακίδες.
3. Το μέγεθος του αστακού (*Homarus gammarus*) μετράται όπως εμφανίζεται στην εικόνα 3,
 - είτε ως το μήκος του κελύφους, παράλληλα προς τη διάμεση γραμμή, από το οπίσθιο τμήμα μιας από τις οφθαλμικές κόγχες μέχρι το απώτερο ραχιαίο άκρο του κελύφους, ή
 - ως ολικό μήκος, μετρούμενο από το άκρο του ρύγχους έως το οπίσθιο ακραίο σημείο, χωρίς τις ακίδες.

4. Το μέγεθος των καραβίδων (*Palinuridae*) μετράται όπως εμφανίζεται στην εικόνα 4, ως μήκος του κελύφους, παράλληλα προς τη διάμεση γραμμή, από το άκρο του ρύγχους έως το μεσαίο σημείο του απώτερου ραχιαίου άκρου του κελύφους.
5. Το μήκος των δίθυρων μαλακίων μετράται όπως εμφανίζεται στην εικόνα 5, κατά μήκος του μακρύτερου τμήματος του οστράκου.

Εικόνα 1

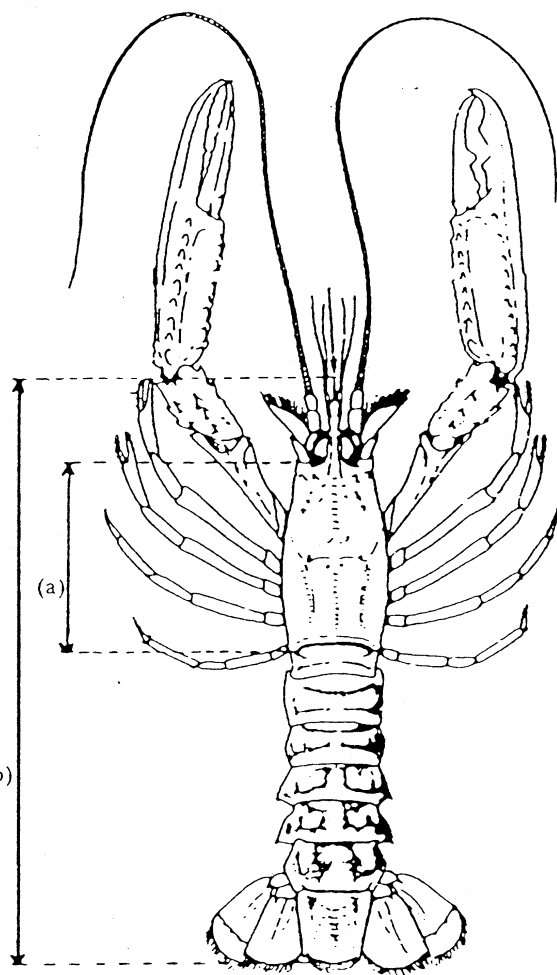


Εικόνα 3



(*Homarus*)
Lobster

Εικόνα 2

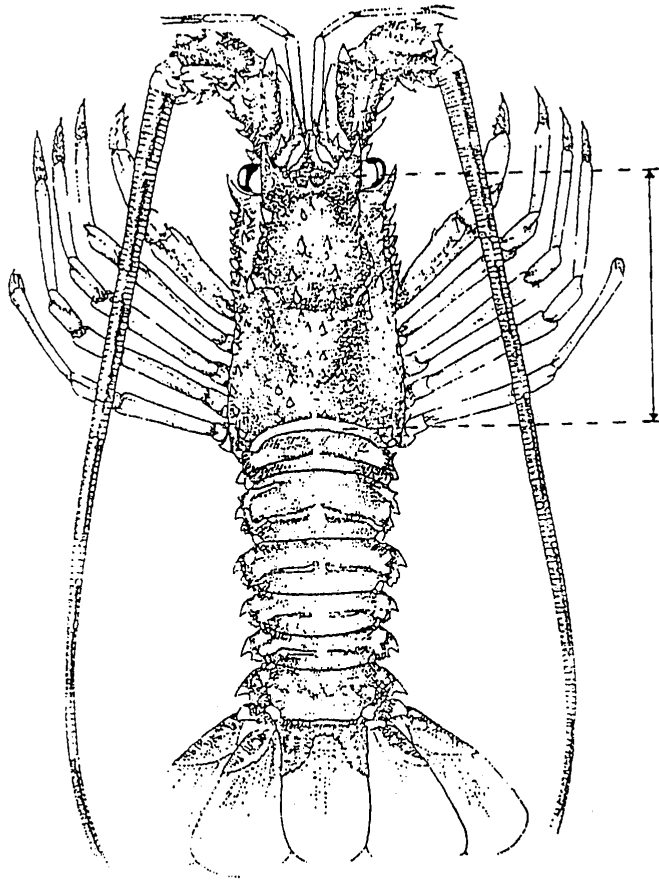


(*Nephrops*)
Norway lobster

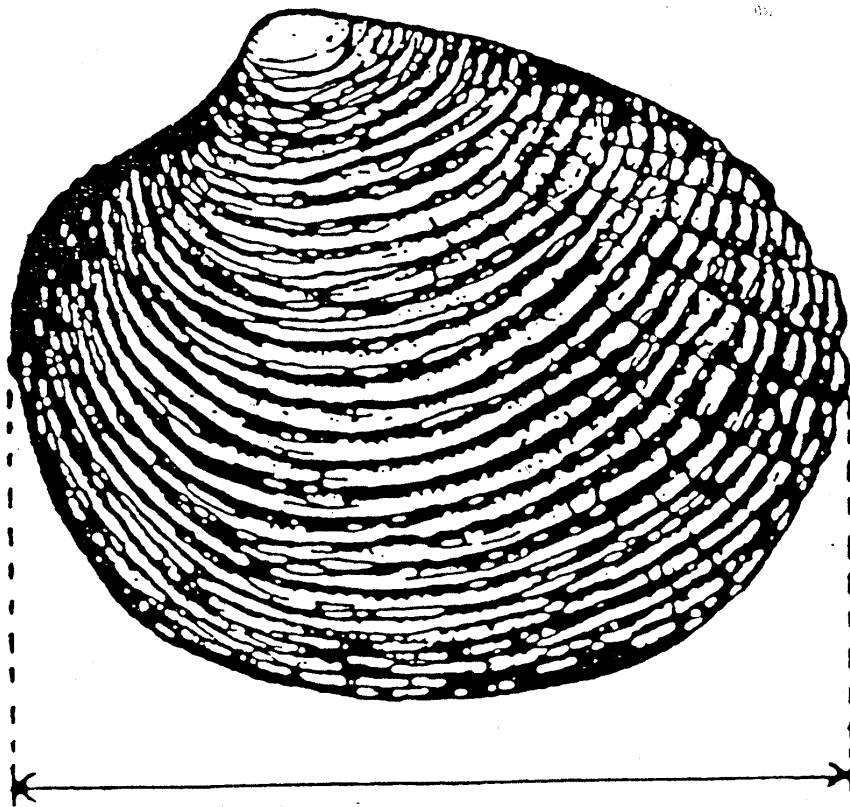
(α) Μήκος κελύφους

(β) Συνολικό μήκος

Εικόνα 4



Εικόνα 5



ΠΑΡΑΡΤΗΜΑ V**Ζώνη διαχείρισης 25 μιλίων γύρω από τις νήσους της Μάλτας**

- α) Περιοχές στις οποίες επιτρέπεται η χρήση τράτας πλησίον των νήσων της Μάλτας:
γεωγραφικές συντεταγμένες

Ζώνη Α	Ζώνη Η
A1 – 36,0172°B, 14,1442°A	H1 – 35,6739°B, 14,6742°A
A2 – 36,0289°B, 14,1792°A	H2 – 35,4656°B, 14,8459°A
A3 – 35,9822°B, 14,2742°A	H3 – 35,4272°B, 14,7609°A
A4 – 35,8489°B, 14,3242°A	H4 – 35,5106°B, 14,6325°A
A5 – 35,8106°B, 14,2542°A	H5 – 35,6406°B, 14,6025°A
A6 – 35,9706°B, 14,2459°A	
Ζώνη Β	Ζώνη Ι
B1 – 35,7906°B, 14,4409°A	I1 – 36,1489°B, 14,3909°A
B2 – 35,8039°B, 14,4909°A	I2 – 36,2523°B, 14,5092°A
B3 – 35,7939°B, 14,4959°A	I3 – 36,2373°B, 14,5259°A
B4 – 35,7522°B, 14,4242°A	I4 – 36,1372°B, 14,4225°A
B5 – 35,7606°B, 14,4159°A	
B6 – 35,7706°B, 14,4325°A	
Ζώνη C	Ζώνη J
C1 – 35,8406°B, 14,6192°A	J1 – 36,2189°B, 13,9108°A
C2 – 35,8556°B, 14,6692°A	J2 – 36,2689°B, 14,0708°A
C3 – 35,8322°B, 14,6542°A	J3 – 36,2472°B, 14,0708°A
C4 – 35,8022°B, 14,5775°A	J4 – 36,1972°B, 13,9225°A

Ζώνη D	Ζώνη K
D1 – 36,0422°B, 14,3459°A D2 – 36,0289°B, 14,4625°A D3 – 35,9989°B, 14,4559°A D4 – 36,0289°B, 14,3409°A	K1 – 35,9739°B, 14,0242°A K2 – 36,0022°B, 14,0408°A K3 – 36,0656°B, 13,9692°A K4 – 36,1356°B, 13,8575°A K5 – 36,0456°B, 13,9242°A
Ζώνη E	Ζώνη L
E1 – 35,9789°B, 14,7159°A E2 – 36,0072°B, 14,8159°A E3 – 35,9389°B, 14,7575°A E4 – 35,8939°B, 14,6075°A E5 – 35,9056°B, 14,5992°A	L1 – 35,9856°B, 14,1075°A L2 – 35,9956°B, 14,1158°A L3 – 35,9572°B, 14,0325°A L4 – 35,9622°B, 13,9408°A
Ζώνη F	Ζώνη M
F1 – 36,1423°B, 14,6725°A F2 – 36,1439°B, 14,7892°A F3 – 36,0139°B, 14,7892°A F4 – 36,0039°B, 14,6142°A	M1 – 36,4856°B, 14,3292°A M2 – 36,4639°B, 14,4342°A M3 – 36,3606°B, 14,4875°A M4 – 36,3423°B, 14,4242°A M5 – 36,4156°B, 14,4208°A
Ζώνη G	Ζώνη N
G1 – 36,0706°B, 14,9375°A G2 – 35,9372°B, 15,0000°A G3 – 35,7956°B, 14,9825°A G4 – 35,7156°B, 14,8792°A G5 – 35,8489°B, 14,6825°A	N1 – 36,1155°B, 14,1217°A N2 – 36,1079°B, 14,0779°A N3 – 36,0717°B, 14,0264°A N4 – 36,0458°B, 14,0376°A N5 – 36,0516°B, 14,0896°A N6 – 36,0989°B, 14,1355°A

β) Γεωγραφικές συντεταγμένες ορισμένων κορυφών κατά μήκος της ισοβαθούς των 200 m εντός της ζώνης διαχείρισης των 25 μιλίων.

A/A Γεωγραφικό πλάτος Γεωγραφικό μήκος

1	36,3673°B	14,5540°A
2	36,3159°B	14,5567°A
3	36,2735°B	14,5379°A
4	36,2357°B	14,4785°A
5	36,1699°B	14,4316°A
6	36,1307°B	14,3534°A
7	36,1117°B	14,2127°A
8	36,1003°B	14,1658°A
9	36,0859°B	14,152°A
10	36,0547°B	14,143°A
11	35,9921°B	14,1584°A
12	35,9744°B	14,1815°A
13	35,9608°B	14,2235°A
14	35,9296°B	14,2164°A
15	35,8983°B	14,2328°A
16	35,867°B	14,4929°A
17	35,8358°B	14,2845°A
18	35,8191°B	14,2753°A
19	35,7863°B	14,3534°A
20	35,7542°B	14,4316°A
21	35,7355°B	14,4473°A
22	35,7225°B	14,5098°A
23	35,6951°B	14,5365°A
24	35,6325°B	14,536°A

25	35,57°B	14,5221°A
26	35,5348°B	14,588°A
27	35,5037°B	14,6192°A
28	35,5128°B	14,6349°A
29	35,57°B	14,6717°A
30	35,5975°B	14,647°A
31	35,5903°B	14,6036°A
32	35,6034°B	14,574°A
33	35,6532°B	14,5535°A
34	35,6726°B	14,5723°A
35	35,6668°B	14,5937°A
36	35,6618°B	14,6424°A
37	35,653°B	14,6661°A
38	35,57°B	14,6853°A
39	35,5294°B	14,713°A
40	35,5071°B	14,7443°A
41	35,4878°B	14,7834°A
42	35,4929°B	14,8247°A
43	35,4762°B	14,8246°A
44	36,2077°B	13,947°A
45	36,1954°B	13,96°A
46	36,1773°B	13,947°A
47	36,1848°B	13,9313°A
48	36,1954°B	13,925°A
49	35,4592°B	14,1815°A
50	35,4762°B	14,1895°A
51	35,4755°B	14,2127°A
52	35,4605°B	14,2199°A
53	35,4453°B	14,1971°A

ΠΑΡΑΡΤΗΜΑ VI

Πίνακας αντιστοιχίας

Κανονισμός (ΕΚ) αριθ. 1626/94	Παρών κανονισμός
άρθρο 1, παράγραφος 1	άρθρο 1, παράγραφος 1
άρθρο 1, παράγραφος 2, πρώτο εδάφιο	άρθρο 7, άρθρο 17 και άρθρο 19
άρθρο 1, παράγραφος 2, δεύτερο εδάφιο	άρθρο 3
άρθρο 2, παράγραφοι 1 και 2	άρθρο 8
άρθρο 2, παράγραφος 3	άρθρο 13, παράγραφος 5, άρθρα 17 και 19
άρθρο 3, παράγραφος 1, πρώτο εδάφιο	άρθρο 13, παράγραφος 1, πρώτο εδάφιο και παράγραφος 5
άρθρο 3, παράγραφος 1, δεύτερο εδάφιο	άρθρο 13, παράγραφος 5, άρθρο 14, παράγραφοι 2 και 3, και άρθρο 19
άρθρο 3, παράγραφος 1, τρίτο εδάφιο	άρθρο 4, άρθρο 13, παράγραφοι 9 και 10, και άρθρο 19
άρθρο 3, παράγραφος 2	άρθρο 13, παράγραφος 1, δεύτερο εδάφιο, και παράγραφος 8, και άρθρο 19
άρθρο 3, παράγραφος 3	άρθρο 4, άρθρο 13, παράγραφος 10 και άρθρο 19
άρθρο 3, παράγραφος 4	άρθρο 13, παράγραφοι 3, 5 και 7 και άρθρο 19
άρθρο 4	άρθρο 7
άρθρο 5	άρθρο 12 και παράρτημα II
άρθρο 6, παράγραφος 1, πρώτο εδάφιο και άρθρο 6, παράγραφος 2	άρθρο 9, παράγραφοι 1 και 2
άρθρο 6, παράγραφος 1, δεύτερο εδάφιο	άρθρο 9, παράγραφος 7, άρθρο 14, παράγραφοι 1 και 3
άρθρο 6, παράγραφος 3	Παράρτημα II Ορισμοί
άρθρο 7	άρθρο 22
άρθρο 8, παράγραφοι 1 και 3	άρθρο 15, παράρτημα III και παράρτημα IV
άρθρο 8 (α)	άρθρο 26
άρθρο 8 (β)	άρθρο 27
άρθρο 9	άρθρο 1, παράγραφος 2
άρθρο 10 (α)	άρθρο 29
άρθρο 11	άρθρο 32
Παράρτημα I	άρθρο 3 και άρθρο 4
Παράρτημα II	άρθρο 11, παράρτημα I και παράρτημα II
Παράρτημα III	άρθρο 9, παράγραφοι 3, 4 και 5
Παράρτημα IV	Παράρτημα III
Παράρτημα V (β)	Παράρτημα V